

3

HISTOIRE

Promenade de la Mer, 2023  
Quartier Saint-Germain  
Olivier Beaudin, Ville de Rimouski

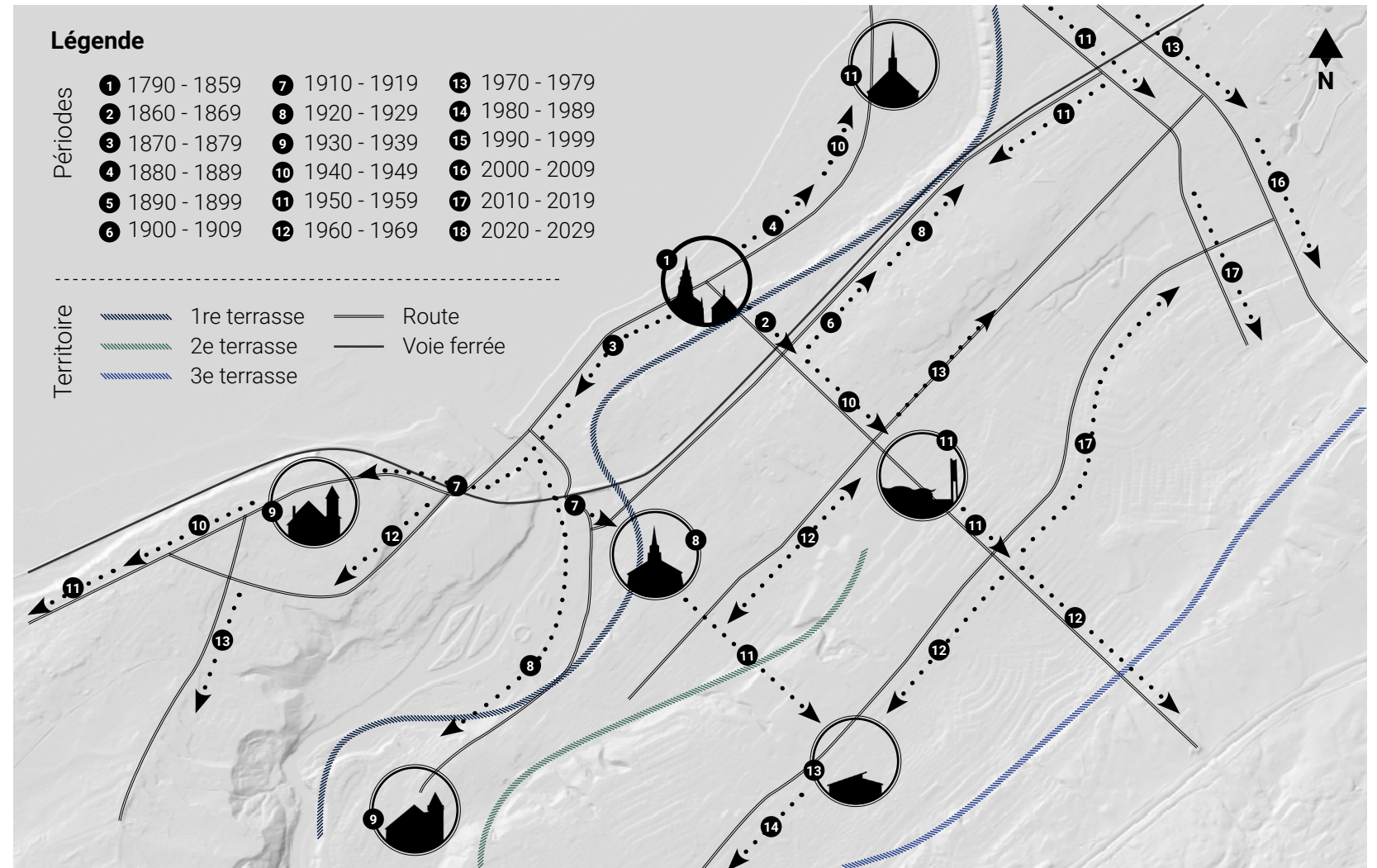


## 3A Développement rythmé

Établi sur les territoires traditionnels des Premières Nations *Wolastoqiyik Wahsipekuk* et *Mi'kmaq*, Rimouski s'est considérablement développée depuis ses origines. Occupé dès 1694 par son premier seigneur, puis par environ 150 habitants en 1756 [Bourdages, Larocque et Collins, 2006], le territoire compte désormais une population ayant dépassé le cap des 50 000 habitants [Institut de la statistique du Québec, 2023].

Le quartier Saint-Germain, berceau de Rimouski, s'est agrandi au fil du temps, rythmé par les terrasses naturelles et les besoins en espace de chaque période de son histoire. Les terrasses, des plateaux topographiques, sont disposées de façon à créer un grand amphithéâtre urbain. La carte ci-contre démontre ces différentes périodes sur la ligne du temps, ainsi que les mouvements du développement urbain (usages résidentiel, institutionnel, commercial et industriel), jusqu'à la création des différentes paroisses et différents quartiers. Dans des seigneuries distinctes et avoisinantes de Rimouski se trouvaient des petits noyaux villageois, ayant leurs propres mouvements de développement urbain. Les seigneuries les plus éloignées, soit Le Bic et Pointe-au-Père, seront annexées plus tard.

### Développements urbains périodiques de Rimouski

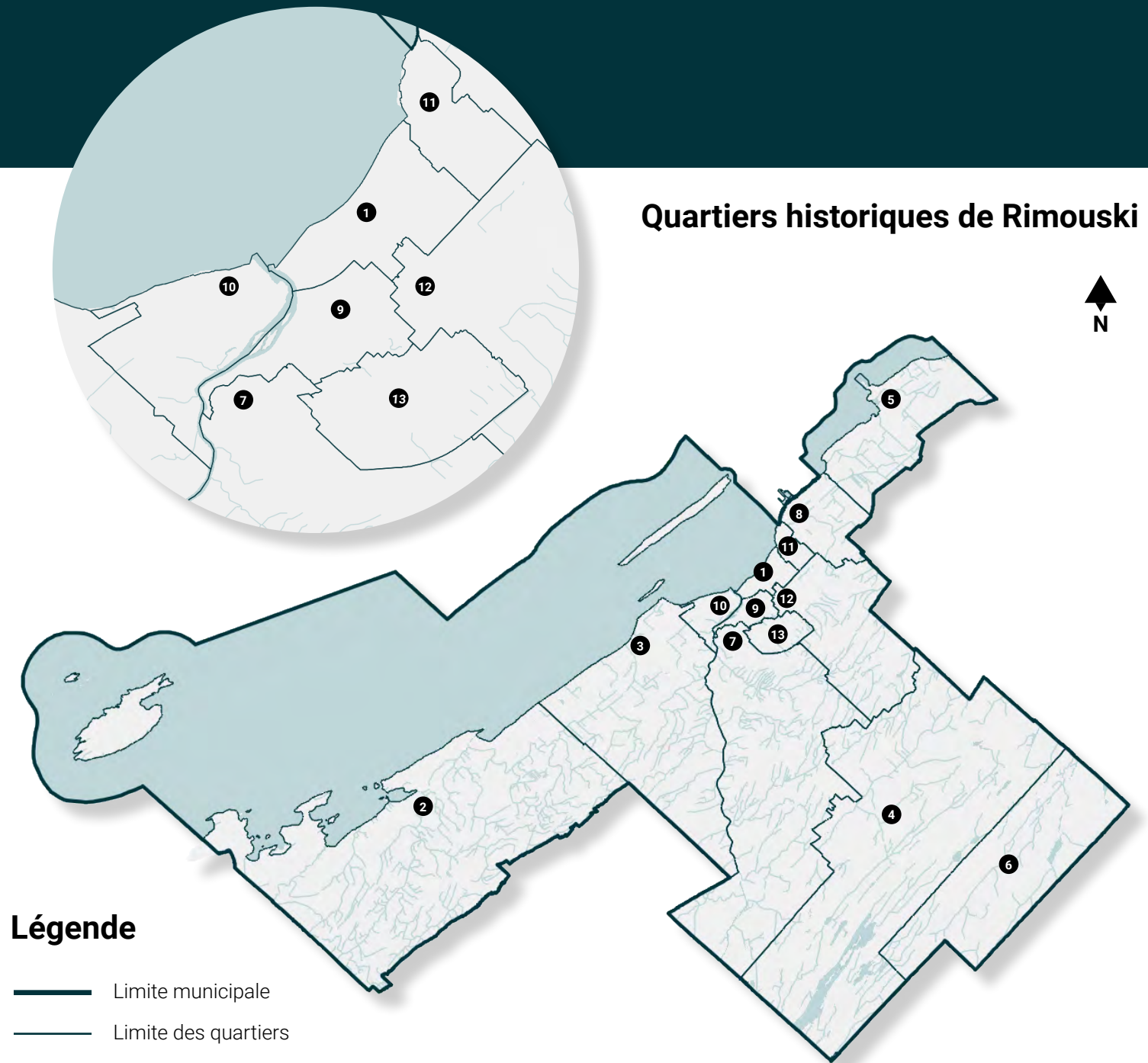


## 3A Quartiers historiques

Le premier territoire de la paroisse de Saint-Germain de Rimouski, datant de 1829, a été fractionné à de nombreuses reprises pour former les paroisses avoisinantes, afin de répondre à la demande croissante de paroissiennes et paroissiens. Ces différentes paroisses et municipalités seront plus tard annexées à Rimouski [Mimeault, 2006]. Toutefois, ces territoires démontrent toujours leur identité et leurs caractéristiques propres, constituant les quartiers historiques de Rimouski, présentés ici selon un ordre d'érection des paroisses, des municipalités ou des quartiers :

- |                          |                                |
|--------------------------|--------------------------------|
| ❶ 1829 - Saint-Germain   | ❸ 1941 - Rimouski-Est          |
| ❷ 1830 - Le Bic          | ❹ 1945 - Saint-Robert          |
| ❸ 1875 - Sacré-Cœur      | ❺ 1946 - Nazareth              |
| ❹ 1881 - Sainte-Blandine | ❻ 1956 - Sainte-Agnès          |
| ❺ 1882 - Pointe-au-Père  | ❼ 1965 - Saint-Pie-X           |
| ❻ 1930 - Mont-Label      | ❽ 1970 - Terrasse Arthur-Buies |
| ❼ 1940 - Sainte-Odile    |                                |

À noter qu'il existe une différence fondamentale entre les quartiers historiques et les districts municipaux. Les quartiers historiques représentent l'évolution historique de la communauté, en se rattachant à ses racines, sa croissance, ses caractéristiques sociales, architecturales, paysagères, etc. Les districts municipaux sont quant à eux modulés au fil du temps, selon les besoins administratifs et selon la distribution de la population active habile à voter dans ces districts.



## 3C Carte interactive de l'évolution urbaine



Lien URL vers la  
[carte interactive](#)



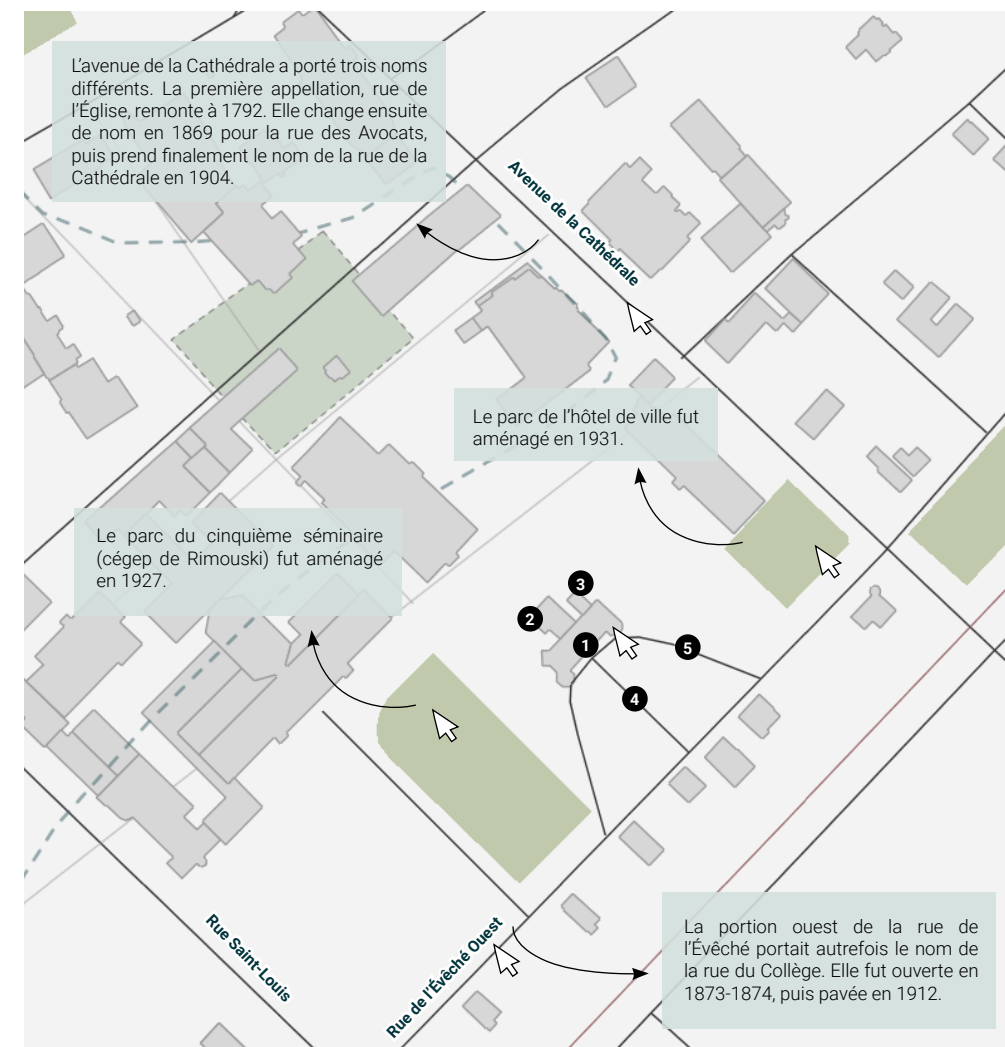
La Carte interactive de l'évolution urbaine de la Ville présente d'innombrables informations. Chaque élément de la carte, comme les rues, les parties des bâtiments, les cimetières, les parcs, les ponts, etc., est dessiné et classifié dans 18 périodes de temps, s'étendant de 1790 à 2029. De cette façon, il est possible de cliquer sur chaque élément pour faire apparaître des informations sur les dates de construction, les changements observés et d'autres précisions comme la source des informations historiques.

Pour faciliter l'usage de la carte interactive, prenons à titre d'exemple l'archevêché, un bâtiment important dans l'histoire de Rimouski. Avec les différentes périodes de temps visibles sous forme de couches d'informations à ouvrir ou fermer, la carte permet d'observer des changements graduels :

- 1 Le bâtiment principal fut construit de l'automne 1901 jusqu'en mars 1903. Des annexes furent ajoutées au fil du temps pour subvenir aux besoins de l'organisation.
- 2 Du printemps 1922 au printemps 1923, une annexe sera construite derrière le bâtiment principal. Il s'agit du couvent de la Congrégation des Sœurs de la Sainte-Famille, qui subvenaient aux besoins domestiques de l'évêché;
- 3 D'octobre 1969 à février 1970 sera construite la voûte qui abrite les archives de l'archevêché.

Son aménagement extérieur a aussi été modifié :

- 4 L'allée centrale constitue le premier accès dès 1901. Elle sera retirée après 1946.
- 5 L'allée en forme de « U », telle que visible aujourd'hui, apparaît vers 1930.



# 3D Ligne du temps

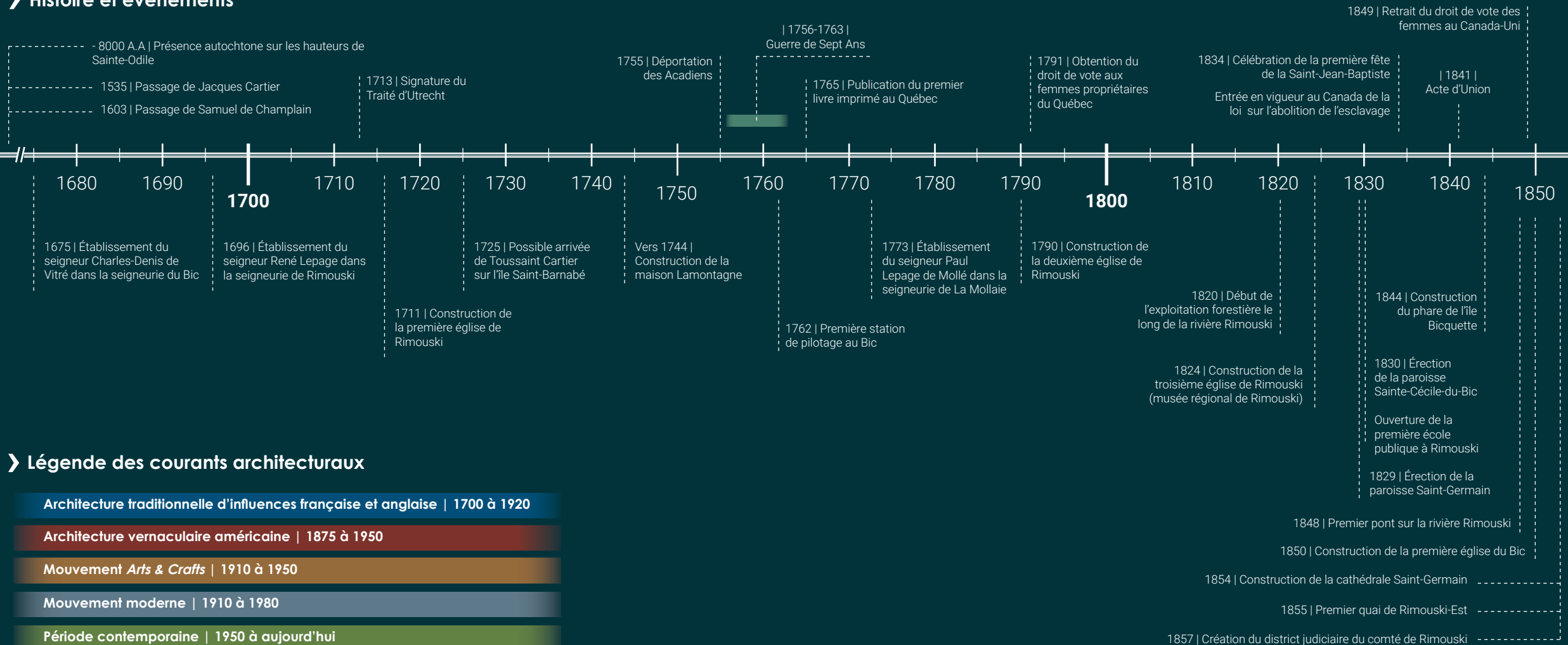
## Architecture et histoire

Esprit français

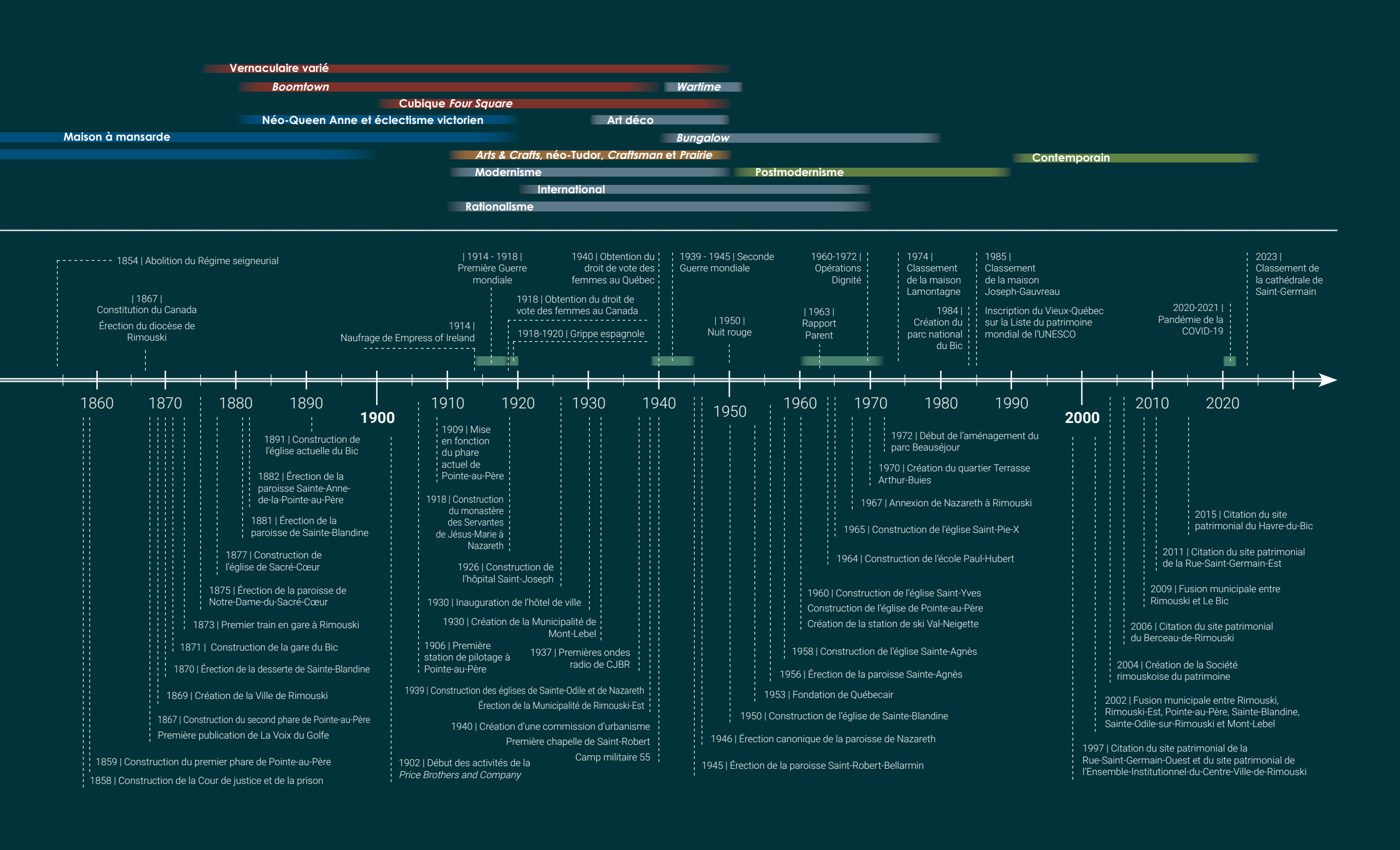
Maison québécoise

### › Styles architecturaux

### › Histoire et événements



### › Légende des courants architecturaux



**Vernaculaire varié**  
**Boomtown**  
**Cubique Four Square**  
**Néo-Queen Anne et éclectisme victorien**  
**Maison à mansarde**  
**Wartime**  
**Art déco**  
**Bungalow**  
**Arts & Crafts, néo-Tudor, Craftsman et Prairie**  
**Modernisme**  
**International**  
**Rationalisme**

**Contemporain**

- 1854 | Abolition du Régime seigneurial
- 1858 | Construction de la Cour de justice et de la prison
- 1859 | Construction du premier phare de Pointe-au-Père
- 1867 | Constitution du Canada
- 1867 | Érection du diocèse de Rimouski
- 1867 | Construction du second phare de Pointe-au-Père
- 1867 | Première publication de La Voix du Golfe
- 1869 | Création de la Ville de Rimouski
- 1870 | Érection de la desserte de Sainte-Blandine
- 1871 | Construction de la gare du Bic
- 1873 | Premier train en gare à Rimouski
- 1875 | Érection de la paroisse de Notre-Dame-du-Sacré-Cœur
- 1877 | Construction de l'église de Sacré-Cœur
- 1881 | Érection de la paroisse de Sainte-Blandine
- 1882 | Érection de la paroisse Sainte-Anne-de-la-Pointe-au-Père
- 1891 | Construction de l'église actuelle du Bic
- 1902 | Début des activités de la Price Brothers and Company
- 1906 | Première station de pilotage à Pointe-au-Père
- 1909 | Mise en fonction du phare actuel de Pointe-au-Père
- 1914 | Nafrage de Empress of Ireland
- 1914-1918 | Première Guerre mondiale
- 1914-1918 | Première Guerre mondiale
- 1918 | Construction du monastère des Servantes de Jésus-Marie à Nazareth
- 1918 | Obtention du droit de vote des femmes au Canada
- 1918-1920 | Grippe espagnole
- 1926 | Construction de l'hôpital Saint-Joseph
- 1930 | Inauguration de l'hôtel de ville
- 1930 | Création de la Municipalité de Mont-Label
- 1937 | Premières ondes radio de CJBR
- 1939 | Construction des églises de Sainte-Odile et de Nazareth
- 1939 | Érection de la Municipalité de Rimouski-Est
- 1940 | Obtention du droit de vote des femmes au Québec
- 1940 | Création d'une commission d'urbanisme
- 1945 | Érection de la paroisse Saint-Robert-Bellarmin
- 1946 | Érection canonique de la paroisse de Nazareth
- 1949 | Nuit rouge
- 1950 | Construction de l'église de Sainte-Blandine
- 1953 | Fondation de Québecair
- 1956 | Érection de la paroisse Sainte-Agnès
- 1958 | Construction de l'église Sainte-Agnès
- 1960 | Construction de l'église Saint-Yves
- 1960 | Construction de l'église de Pointe-au-Père
- 1960 | Création de la station de ski Val-Neigette
- 1963 | Rapport Parent
- 1964 | Construction de l'école Paul-Hubert
- 1965 | Construction de l'église Saint-Pie-X
- 1967 | Annexion de Nazareth à Rimouski
- 1970 | Création du quartier Terrasse Arthur-Buies
- 1972 | Début de l'aménagement du parc Beauséjour
- 1974 | Classement de la maison Lamontagne
- 1974 | Opérations Dignité
- 1984 | Création du parc national du Bic
- 1985 | Classement de la maison Joseph-Gauvreau
- 1985 | Inscription du Vieux-Québec sur la Liste du patrimoine mondial de l'UNESCO
- 1997 | Citation du site patrimonial de la Rue-Saint-Germain-Ouest et du site patrimonial de l'Ensemble-Institutionnel-du-Centre-Ville-de-Rimouski
- 2002 | Fusion municipale entre Rimouski, Rimouski-Est, Pointe-au-Père, Sainte-Blandine, Sainte-Odile-sur-Rimouski et Mont-Label
- 2004 | Création de la Société rimouskoise du patrimoine
- 2006 | Citation du site patrimonial du Berceau-de-Rimouski
- 2009 | Fusion municipale entre Rimouski et Le Bic
- 2011 | Citation du site patrimonial de la Rue-Saint-Germain-Est
- 2015 | Citation du site patrimonial du Havre-du-Bic
- 2020-2021 | Pandémie de la COVID-19
- 2023 | Classement de la cathédrale de Saint-Germain

