

# 5A Quartier Saint-Germain

## Histoire

La première église de Rimouski est construite en 1711 à l'emplacement actuel de la salle de spectacle Desjardins-TELUS. La municipalité se développe au milieu du 19e siècle et devient la Ville de Saint-Germain de Rimouski en 1869.

Entre 1870 et 1900, la population de Rimouski se concentre dans le quartier Saint-Germain, autour de la cathédrale. Les rues qui parcourent aujourd'hui le centre-ville sont pour la plupart ouvertes entre 1898 et 1907. Dans la première moitié du 20e siècle, on construit plusieurs bâtiments importants, dont l'hôtel de ville, l'archevêché, l'hôpital Saint-Joseph et le cinquième séminaire (aujourd'hui le cégep). La conflagration du 6 mai 1950 vient changer profondément le paysage urbain du quartier Saint-Germain. La partie ouest de la rue Saint-Germain est reconstruite en respectant les nouvelles normes d'urbanisme. La partie est du quartier, quant à elle, conserve son apparence ancienne.

Dans ce quartier, on trouve surtout des maisons de styles cubique *Four Square* et vernaculaire américain avec plan en « L » [Société rimouskoise du patrimoine, 2023].



**74, rue Saint-Pierre, Rimouski**

Photographe inconnu, Fonds de la Société Joseph-Gauvreau pour le patrimoine  
Collection de la Société rimouskoise du patrimoine, SJGP-1989.1.2



**Vue aérienne du cœur de Rimouski, avant mai 1950**

Studio Lavoie, Fonds des Sœurs de Notre-Dame du Saint-Rosaire  
Collection de la Société rimouskoise du patrimoine, SRP-2016.15.5



**184, rue Lepage, le « Chalet Saint-Joseph »**

Photographe inconnu, Fonds des Sœurs de Notre-Dame du Saint-Rosaire  
Collection de la Société rimouskoise du patrimoine, SRP-2016.15.100









**Maison Blanche**

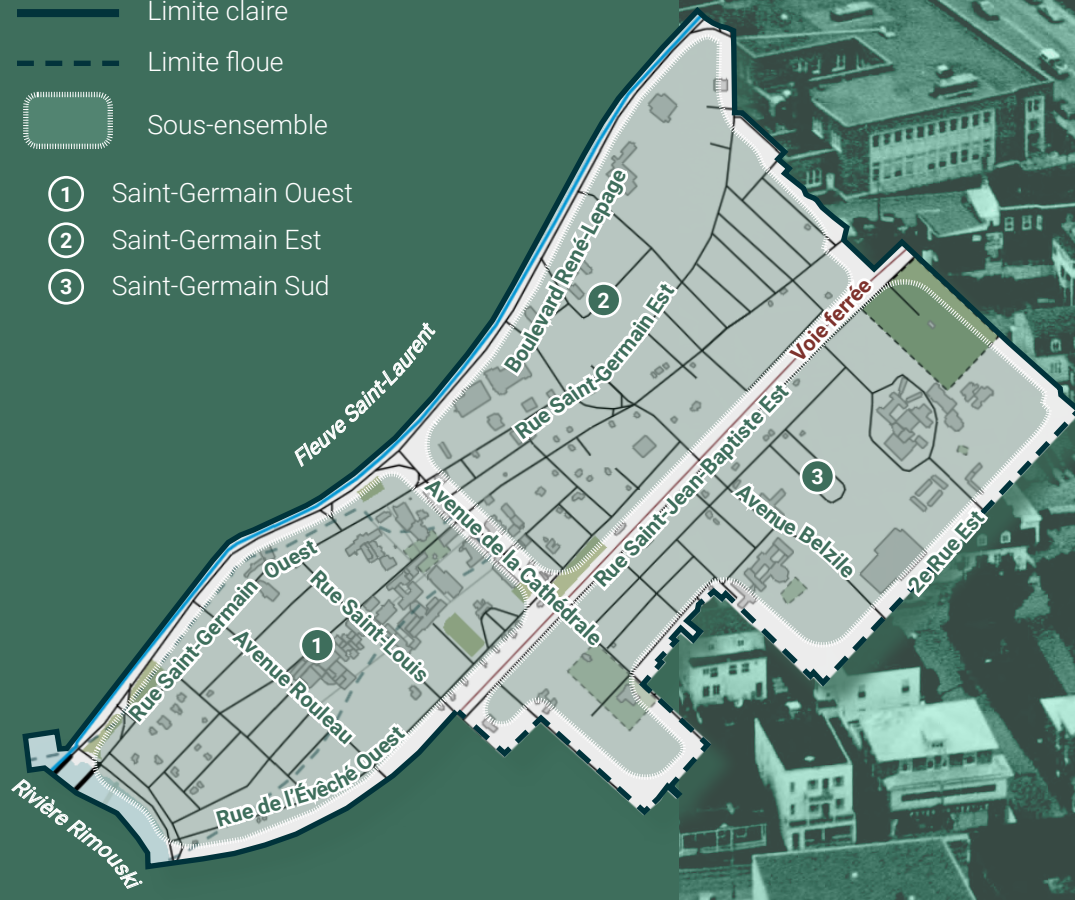
Photographe inconnu, groupe de fonds Clément Claveau  
Collection du Musée régional de Rimouski, HR-13385

# Délimitation du quartier Saint-Germain



## Légende

-  Limite claire
-  Limite floue
-  Sous-ensemble
-  1 Saint-Germain Ouest
-  2 Saint-Germain Est
-  3 Saint-Germain Sud



# Évolution du tissu urbain | Quartier Saint-Germain



Lien URL vers la [carte interactive](#)



## › Quartier Saint-Germain

### Légende

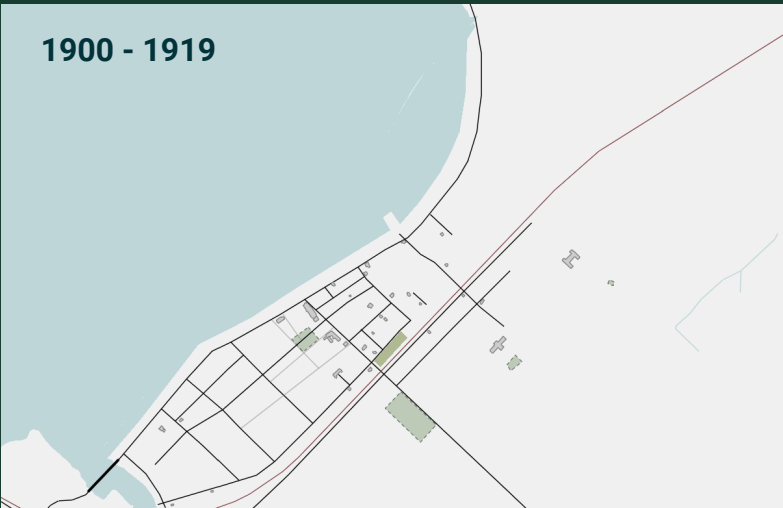
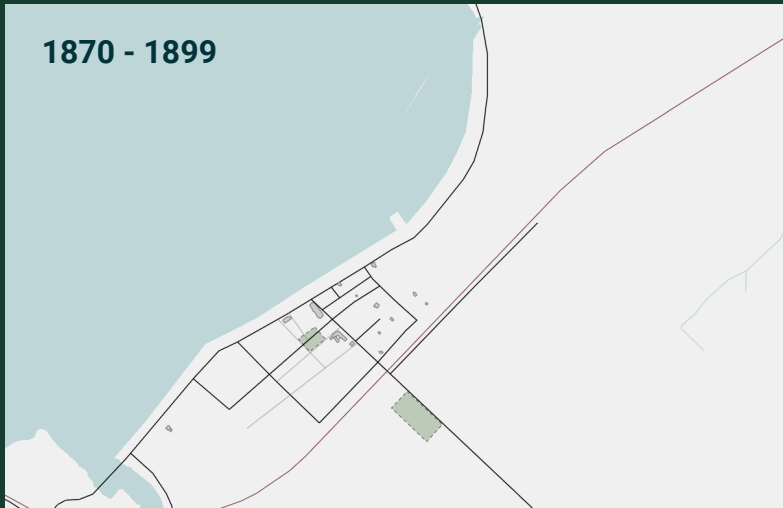
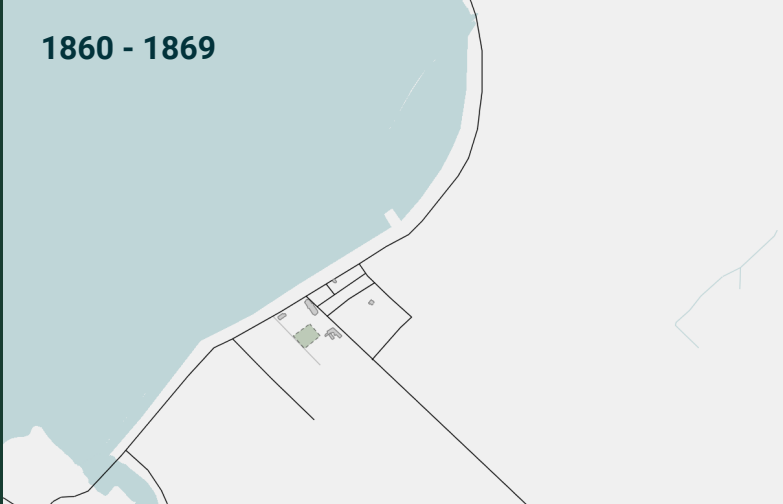
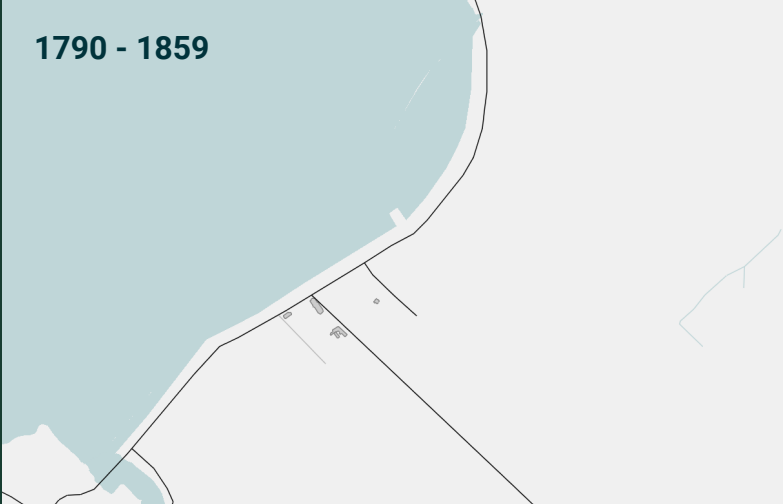
**Naturel**

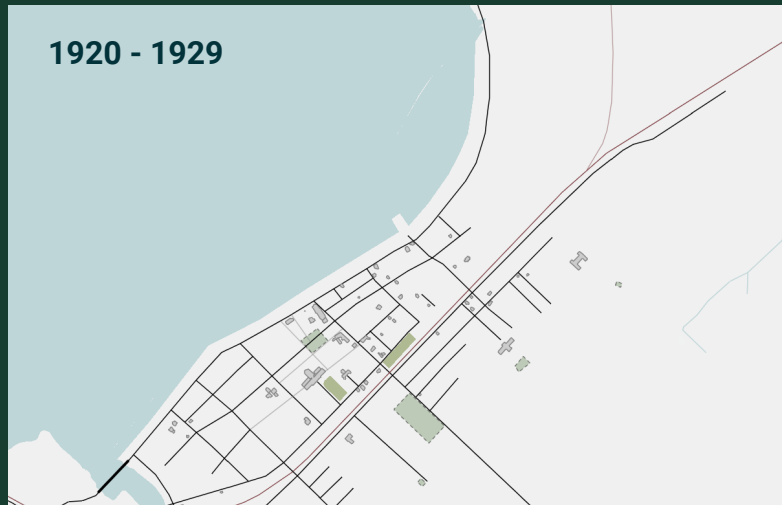
- Terre ferme
- Étendue d'eau
- Cours d'eau
- Étendue du feu de la Nuit rouge de 1950

---

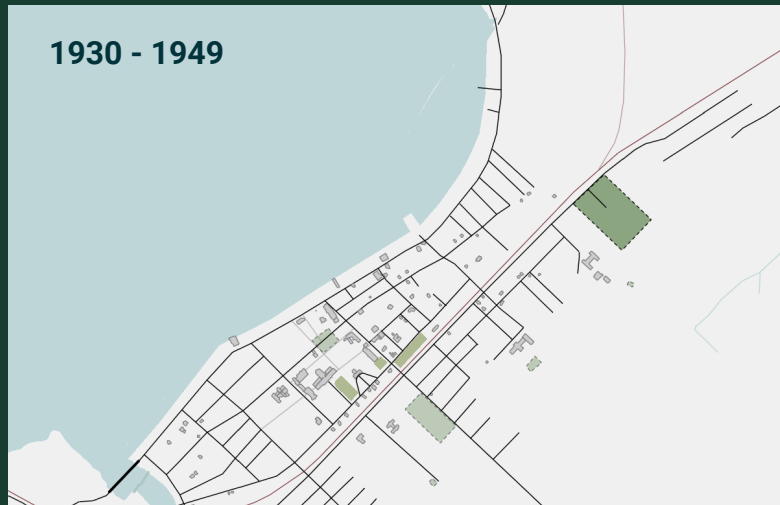
**Anthropique**

- Route
- Pont
- Voie ferrée
- Pont
- Ancienne voie | sentier
- Promenade de la Mer
- Barrage | écluse
- Ancien cimetière
- Cimetière actuel
- Parc municipal
- Bâtiment

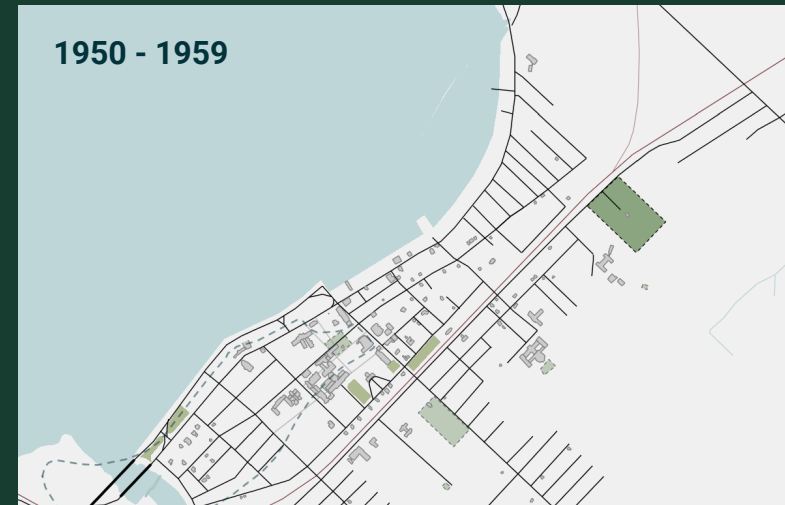




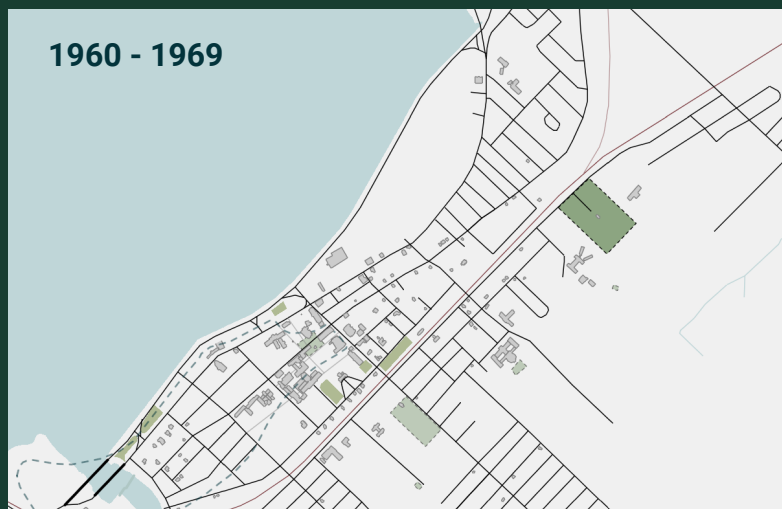
**Agrandissement des institutions**



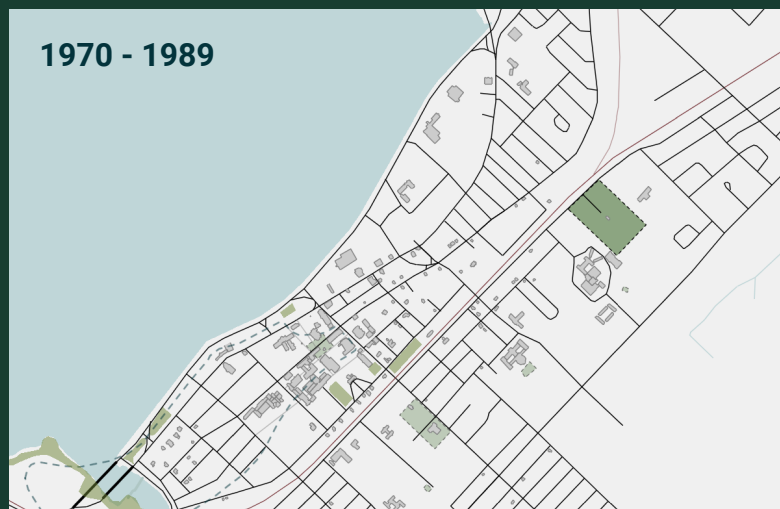
**Expansion vers l'est**



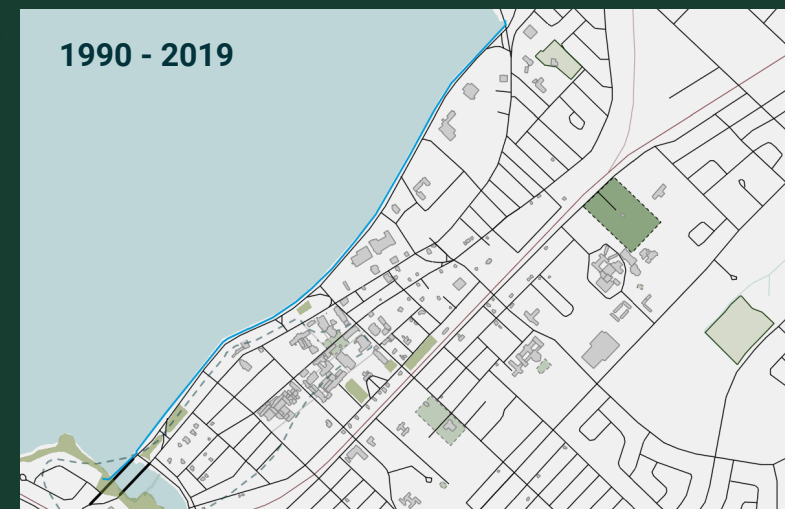
**Nuit rouge**



**Remblai complété sur le fleuve**



**Ville étudiante**



**Accès au fleuve**