

# 5C Quartier Sacré-Cœur

## Histoire

Jacques Parent s'installe à Sacré-Cœur en 1791 et est rejoint par plus d'une centaine de familles au courant du siècle suivant. La paroisse est créée en 1875.

D'abord une municipalité agricole, Sacré-Cœur devient un lieu de villégiature apprécié dès le début du 20<sup>e</sup> siècle. Avec la construction de la gare en 1900, puis d'une route conduisant au Rocher-Blanc en 1929, les touristes affluent. L'été, les deux hôtels qui s'y trouvent sont remplis. Sacré-Cœur demeure toutefois nettement agricole, tel qu'en témoignent les 11 646 acres de terres de culture en 1932. En 1958, les Filles de Jésus construisent la maison de la Charité, et l'année suivante, l'école est ouverte. On retrouve 2384 habitantes et habitants dans la Municipalité de Sacré-Cœur au moment de son annexion à la Ville de Rimouski en 1967.

Dans ce quartier, on trouve des bâtiments de style maison québécoise et maison à mansarde le long du boulevard, d'anciens chalets et cottages transformés en maisons le long de la plage, ainsi que des *bungalows* au sud du boulevard qui traverse le quartier.




**Église Notre-Dame-du-Sacré-Cœur**

Photographe inconnu, Fonds Carmen Parent  
Collection de la Société rimouskoise du patrimoine, SRP-2021.6.2



**Hôtel Rocher Blanc, 1947**

J.-Gérard Lacombe, Fonds J.-Gérard-Lacombe  
BAnQ Rimouski, P24,S3,SS3,D1,P41



**Baie du Rocher-Blanc**

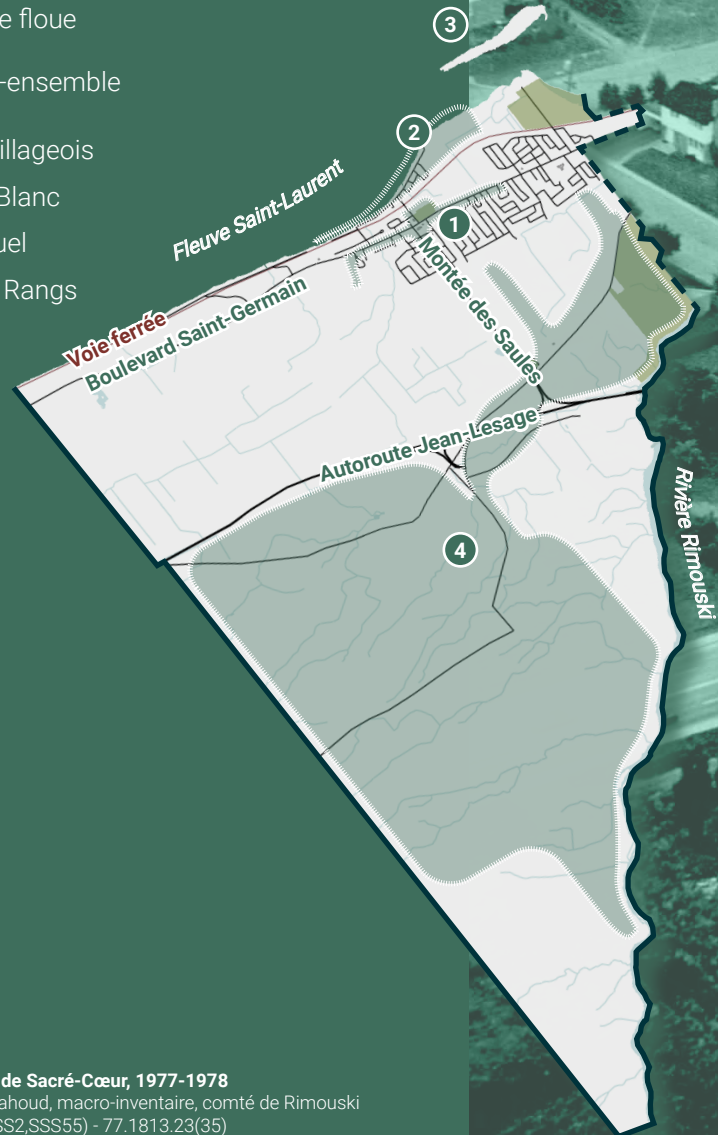
Photographe inconnu, Fonds du Cégep de Rimouski  
Collection de la Société rimouskoise du patrimoine, SRP-2019.2.416

# Délimitation du quartier Sacré-Coeur



## Légende

-  Limite claire
-  Limite floue
-  Sous-ensemble
-  1 Noyau villageois
-  2 Rocher-Blanc
-  3 Îlet Canuel
-  4 2e et 3e Rangs



# Évolution du tissu urbain | Quartier Sacré-Cœur



Lien URL vers la [carte interactive](#)



## > Sacré-Cœur

### Légende

**Naturel**

- Terre ferme
- Étendue d'eau
- Cours d'eau

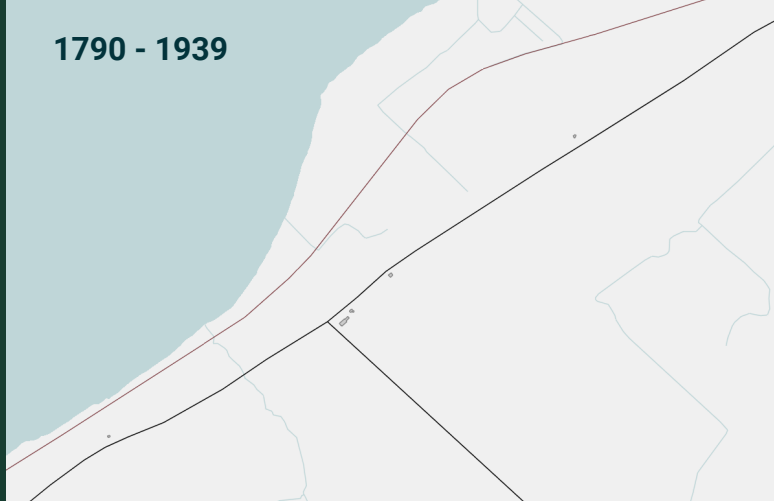
---

**Anthropique**

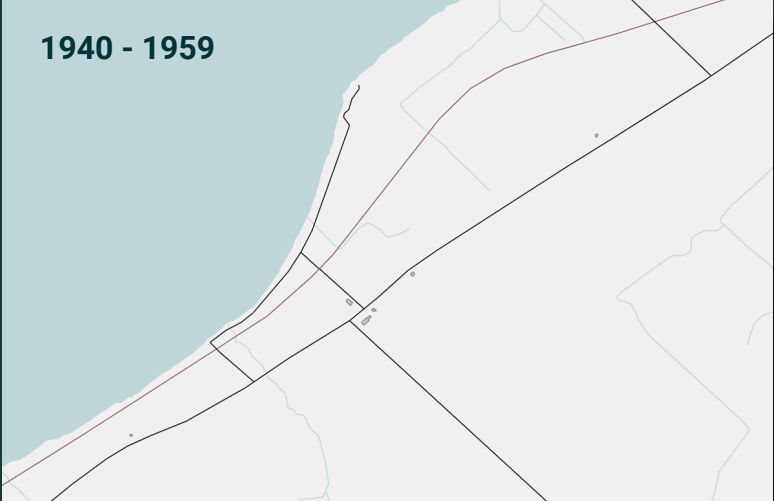
- Route
- Voie ferrée
- Ancienne voie | sentier
- Pont
- Pont

**Autres**

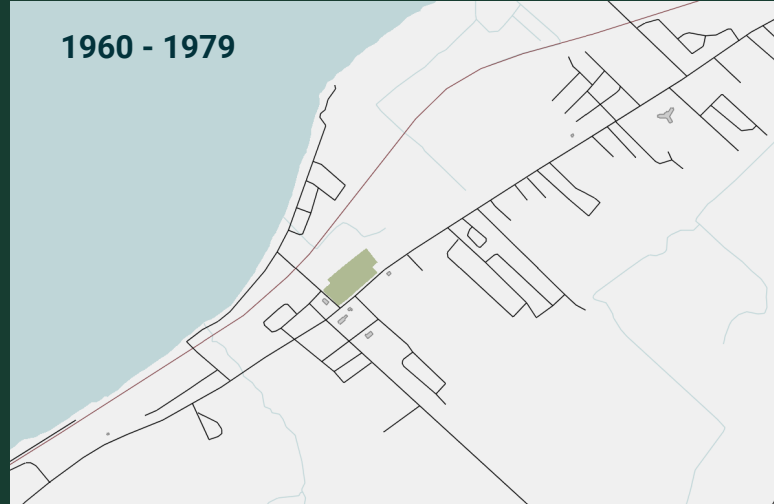
- Ancien cimetière
- Cimetière actuel
- Parc municipal
- Bâtiment



Établissement, création de la paroisse et agriculture



Villégiature de bord de mer et croissance



Formation de la banlieue



Continuité de la banlieue