


# 5D Quartier Sainte-Blandine

## Histoire

En 1854, un premier groupe de six familles s'installe à Saint-Blandine, alors appelée la Montagne.

La première chapelle de Sainte-Blandine est construite en 1871 et, quatre ans plus tard, on y retrouve 87 familles réunissant 573 personnes. À la fin du 19e siècle, un marchand général, un maître de poste, une bibliothèque, deux écoles et une beurrerie ouvrent leurs portes à Sainte-Blandine. En 1921, la population de la municipalité atteint 2354 habitantes et habitants, puis, en 1932, une partie du territoire se détache et devient Mont-Label. Les activités de la station de ski Val-Neigette débutent en 1960. En 2002, au moment de l'annexion avec la Ville de Rimouski, Sainte-Blandine compte 2164 habitantes et habitants.

Dans ce quartier, on trouve des bâtiments de styles maison québécoise, maison à mansarde et cubique *Four Square* de chaque côté de la route 232 ainsi que des maisons mobiles et des bâtiments de style postmoderne près de l'ancienne station de ski Val-Neigette.



**Église de la paroisse de Sainte-Blandine**

Photographe inconnu, Fonds des Sœurs de Notre-Dame du Saint-Rosaire  
Collection de la Société rimouskoise du patrimoine, SRP-2016.15.90



**Route de Sainte-Blandine**

J.-Gérard Lacombe, Fonds J.-Gérard-Lacombe  
BAnQ Rimouski, P24,S4,D153



**Couvent du Saint-Rosaire, 1948**

J.-Gérard Lacombe, Fonds J.-Gérard-Lacombe  
BAnQ Rimouski, P24,S4,D24



**Bénédiction du collège Saint-Édouard, 1957**

J.-Gérard Lacombe, Fonds J.-Gérard-Lacombe  
BAnQ Rimouski, P24,S4,D102

# Délimitation du quartier Sainte-Blandine



## Légende

-  Limite claire
-  Limite floue
-  Sous-ensemble
-  1 Noyau villageois
-  2 Val-Neigette



# Évolution du tissu urbain | Quartier Sainte-Blandine



Lien URL vers la [carte interactive](#)



## > Noyau villageois de Sainte-Blandine

### Légende

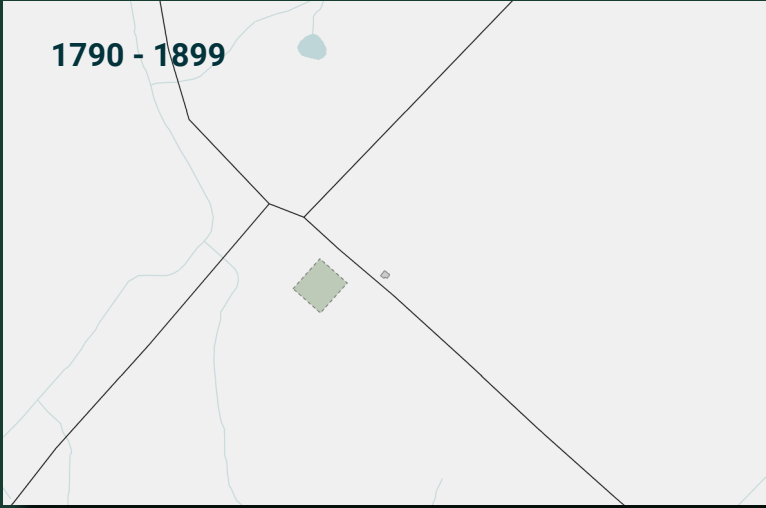
**Naturel**

- Terre ferme
- Étendue d'eau
- Cours d'eau

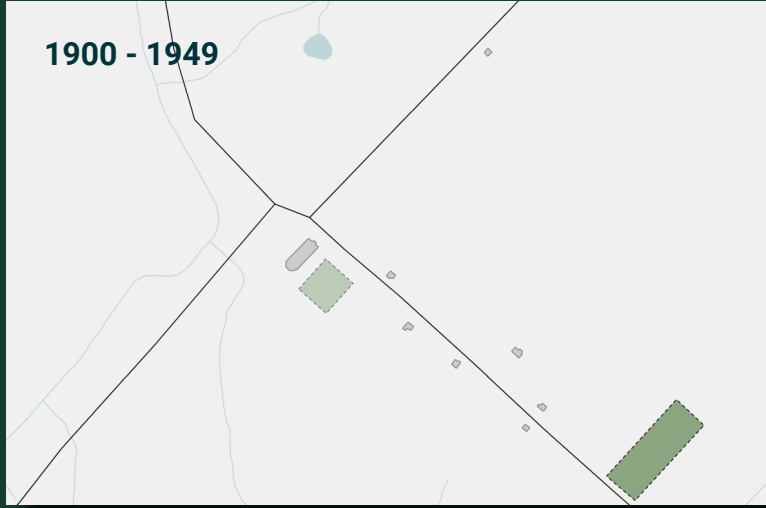
---

**Anthropique**

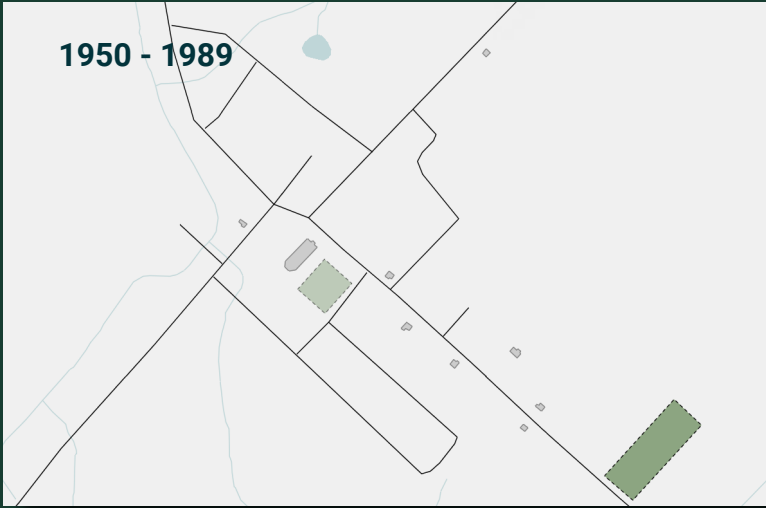
- Route
- Pont
- Voie ferrée
- Pont
- Ancienne voie | sentier
- Ancien cimetière
- Cimetière actuel
- Parc municipal
- Bâtiment



Morcellement des terres et exploitation forestière



Création de la paroisse



Lotissement et ouverture de nouvelles rues

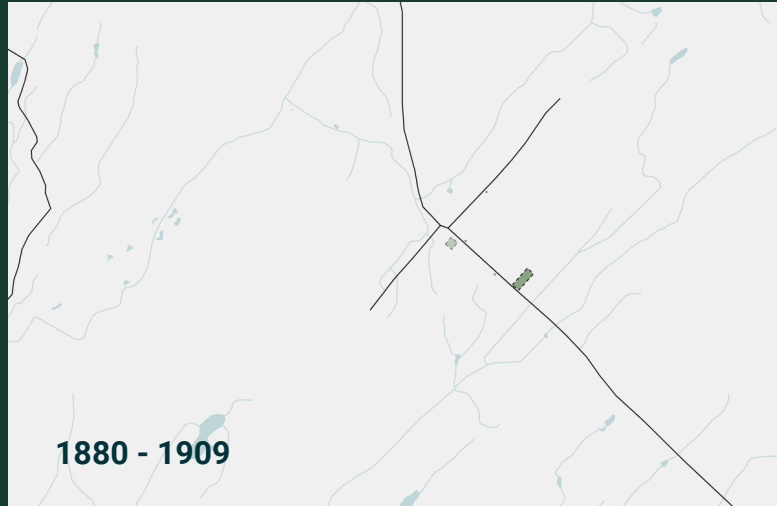


Consolidation du quartier et fusion municipale

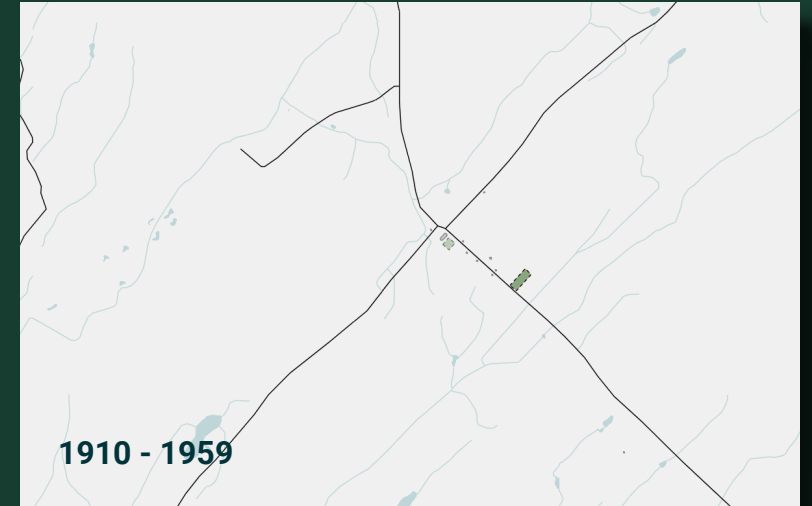
## › Vue d'ensemble de Sainte-Blandine



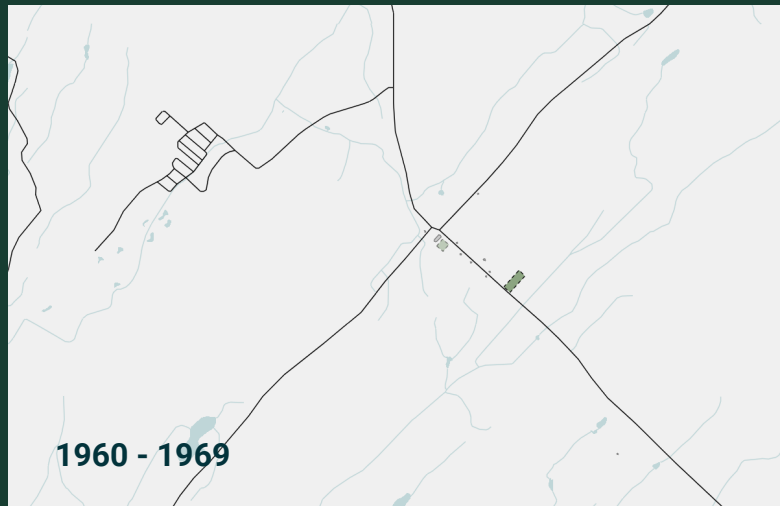
Terres non exploitées



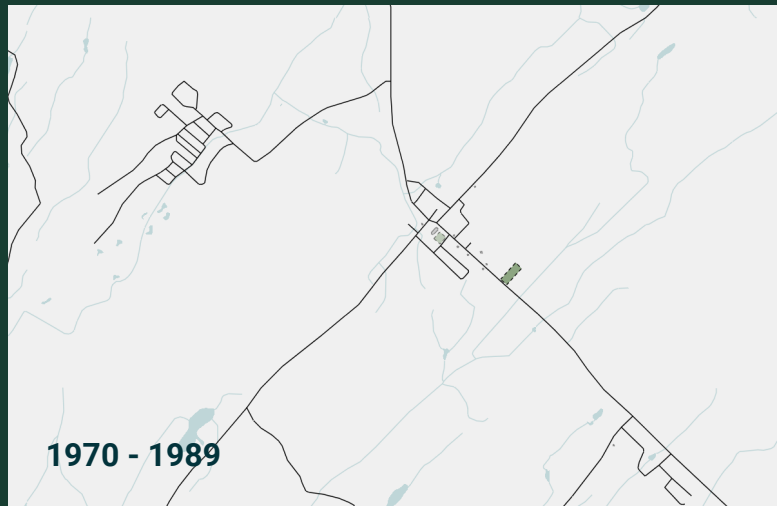
Ouverture de Sainte-Blandine



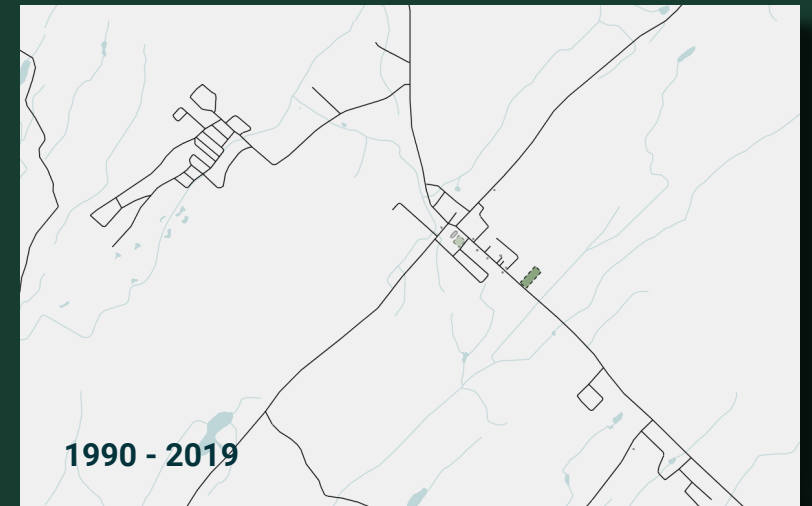
Morcellement des terres



Développement de Val-Neigette



Développement de la banlieue



Nouvelles rues