

5F Quartier Mont-Lebel

Histoire

En 1854, un premier groupe de six familles s'installe à Sainte-Blandine, alors appelée la « Montagne ». En 1932, une partie de la municipalité se détache et devient Mont-Lebel.

À la suite d'une mésentente au conseil municipal de Sainte-Blandine à propos du financement accordé au développement des 3e et 4e Rangs, le ministre des Affaires municipales autorise, en 1932, à la demande de certains contribuables, la création d'une nouvelle municipalité. Le nom de la Municipalité de Mont-Lebel s'inspire probablement du nom de famille du premier maire de la nouvelle municipalité : Jean-Baptiste Lebel. En 1930, on construit le pont des Draveurs du Mont-Lebel, souligné depuis 2000 comme un élément patrimonial représentatif de la municipalité. Au moment de l'annexion avec la Ville de Rimouski en 2002, Mont-Lebel compte 334 habitantes et habitants.

Dans ce quartier, on trouve des bâtiments de styles maison québécoise, maison à mansarde, cubique *Four Square* et vernaculaire américain.







Photographie aérienne de Mont-Lebel, 1977-1978
Pierre Bureau & Pierre Lahoud, macro-inventaire, comté de Rimouski
BAnQ Rimouski (E6,S8,SS2,SSS55) - 77.2091.11(35)

Délimitation du quartier Mont-Label



Légende

-  Limite claire
-  Limite floue
-  Sous-ensemble
-  ① Chemin du Rang-Double



Évolution du tissu urbain | Quartier Mont-Label



Lien URL vers la [carte interactive](#)



> Mont-Label

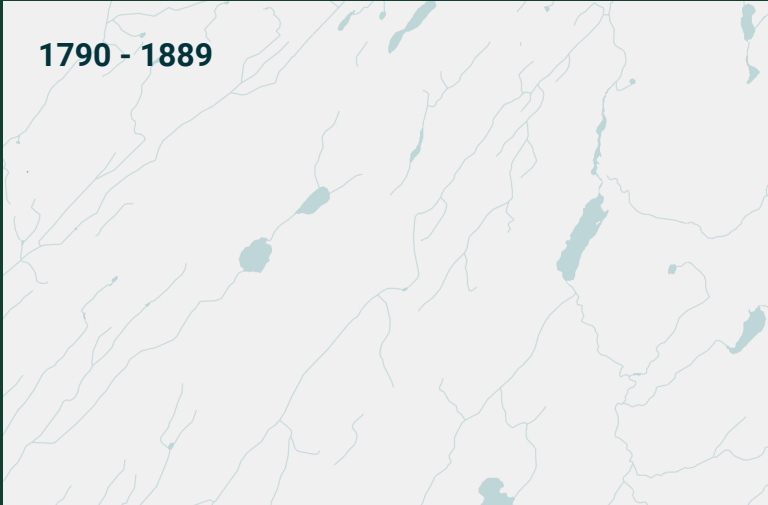
Légende

Naturel

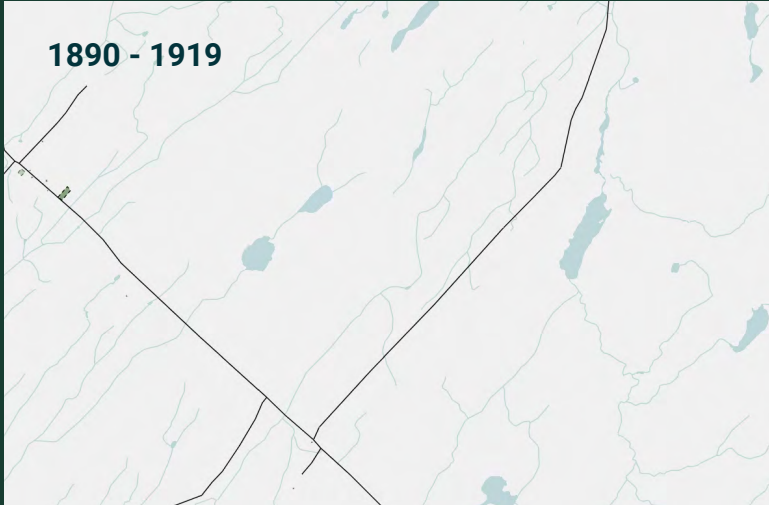
- Terre ferme
- Étendue d'eau
- Cours d'eau

Anthropique

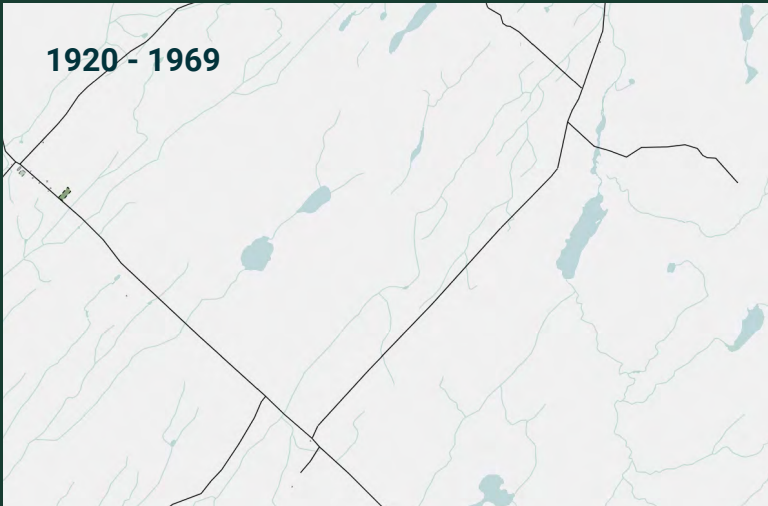
- Route
- Pont
- Ancienne voie | sentier
- Ancien cimetière
- Cimetière actuel
- Parc municipal
- Bâtiment



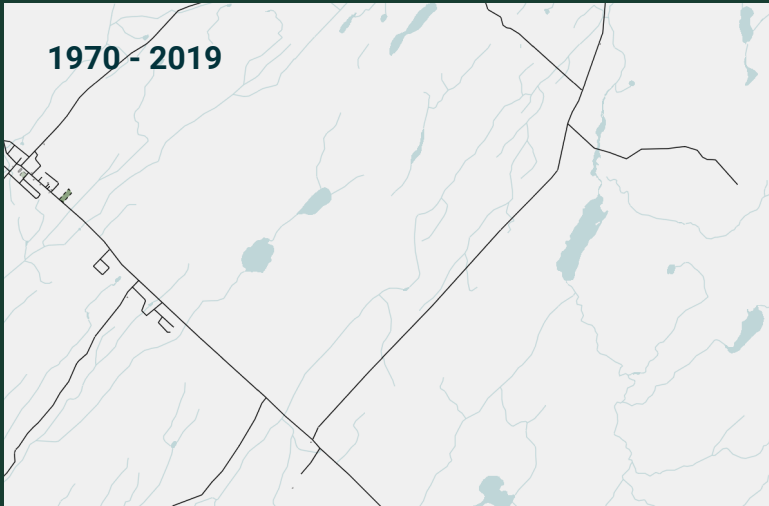
Terres non exploitées



Ouverture des rangs



Développement de la banlieue de Sainte-Blandine



Continuité de l'usage agricole