

51 Quartier Saint-Robert

Histoire

En 1696, le seigneur de Rimouski, René Lepage, construit une maison qui se situe probablement à l'extrémité ouest de l'actuelle rue Saint-Robert. Le quartier se développe à la fin des années 1930 suite à l'arrivée des scieries.

En plus de sa maison, René Lepage construit un moulin donnant sur le ruisseau Boucher, moulin qui est utilisé comme moulin à farine et comme moulin banal jusqu'en 1792. Des plans de Rimouski de 1778 montrent la maison de Pierre Lepage au centre de ce qui est aujourd'hui Saint-Robert-Bellarmin. Au 20^e siècle, ce faubourg est formé de terres et est habité par des cultivateurs et des journaliers. À la fin des années 1940, la rue Saint-Jean-Baptiste est prolongée et de nouvelles rues sont ouvertes. En 1967, Saint-Robert atteint la Terrasse Arthur-Buies. Sa population est alors de 5627 habitantes et habitants.

Dans ce quartier, on trouve des bâtiments de style vernaculaire américain, dont les détails originels simples et épurés ont été modifiés avec le temps. Plusieurs d'entre eux furent transformés en appartements.



École Dubé de la rue Saint-Robert, 1960-1970
J.-Gérard Lacombe, Fonds J.-Gérard Lacombe
BAnQ Rimouski P24,S3,SS3,D144



Vue de la rue Tessier, 1948
J.-Gérard Lacombe, Fonds J.-Gérard Lacombe
BAnQ Rimouski P24,S3,SS3,D20,P1



Pharmacie St-Robert, sur la rue Michaud, 1959
J.-Gérard Lacombe, Fonds J.-Gérard Lacombe
BAnQ Rimouski P24, S3, SS7, D656



Auditorium de Rimouski, 1949
J.-Gérard Lacombe, Fonds J.-Gérard Lacombe
BAnQ Rimouski P24,S3,SS3,D34

Délimitation du quartier Saint-Robert



Légende

- Limite claire
- - - Limite floue
- ⊞ Sous-ensemble
- ① Noyau villageois



Évolution du tissu urbain | Quartier Saint-Robert



Lien URL vers la [carte interactive](#)



> Vue d'ensemble de Saint-Robert

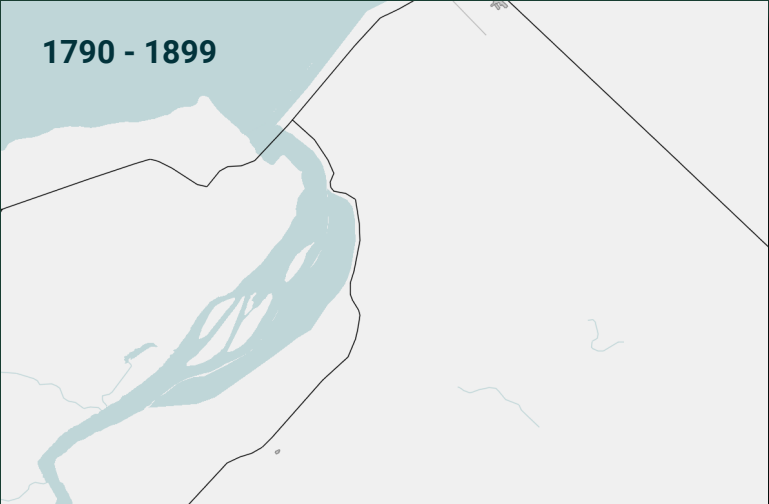
Légende

Naturel

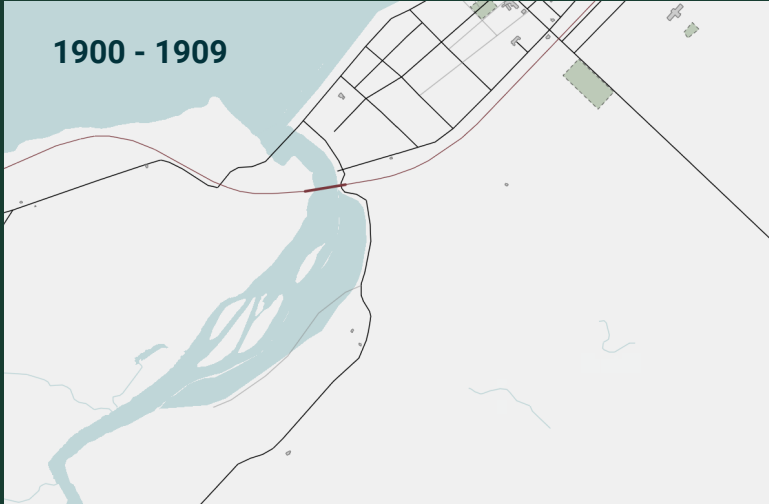
- Terre ferme
- Étendue d'eau
- Cours d'eau
- Étendue du feu de la Nuit rouge de 1950

Anthropique

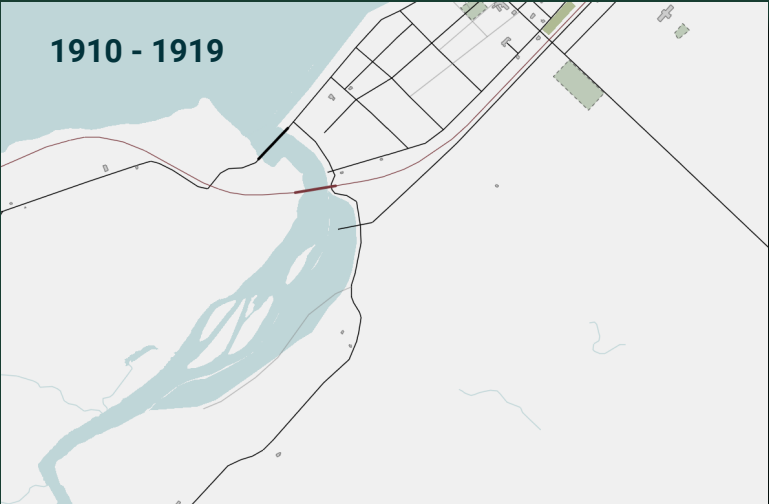
- Route
- Voie ferrée
- Ancienne voie | sentier
- Promenade de la Mer
- Barrage | écluse
- Ancien cimetière
- Parc municipal
- Bâtiment
- Pont
- Pont
- Cimetière actuel



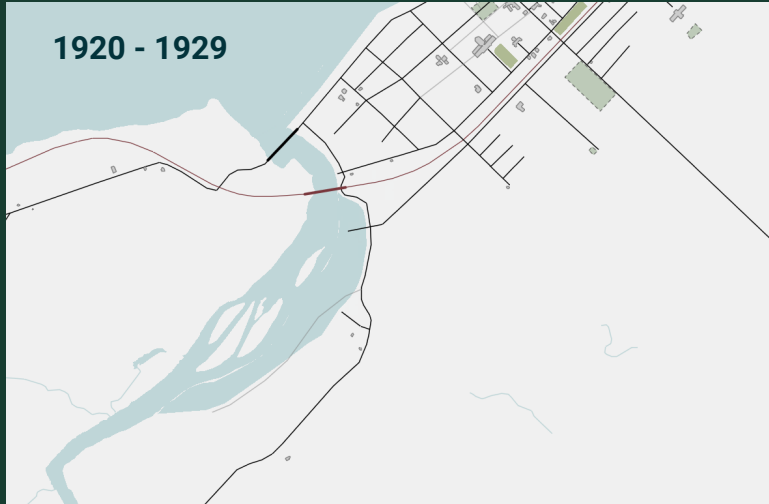
Chemin du Brûlé en bordure de la rivière Rimouski



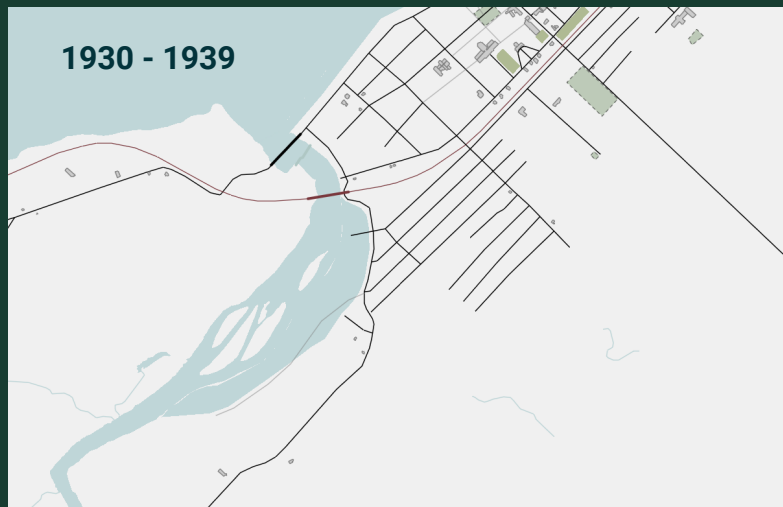
Arrivée de la voie ferrée



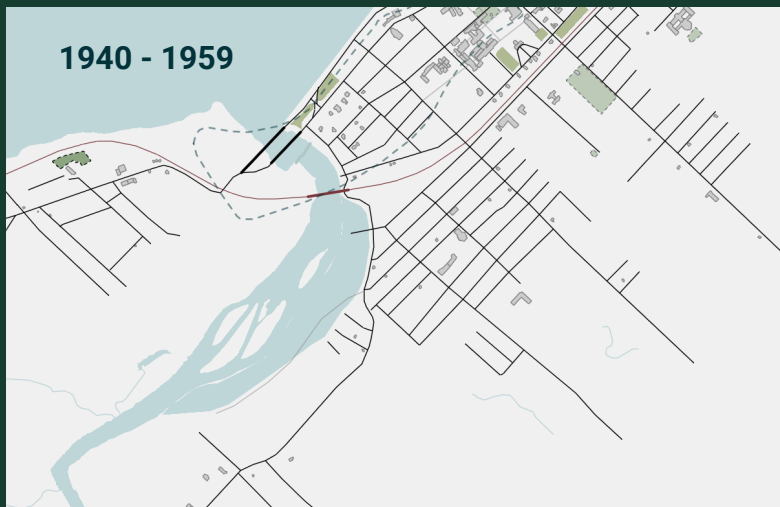
Prolongement de Saint-Jean-Baptiste Ouest



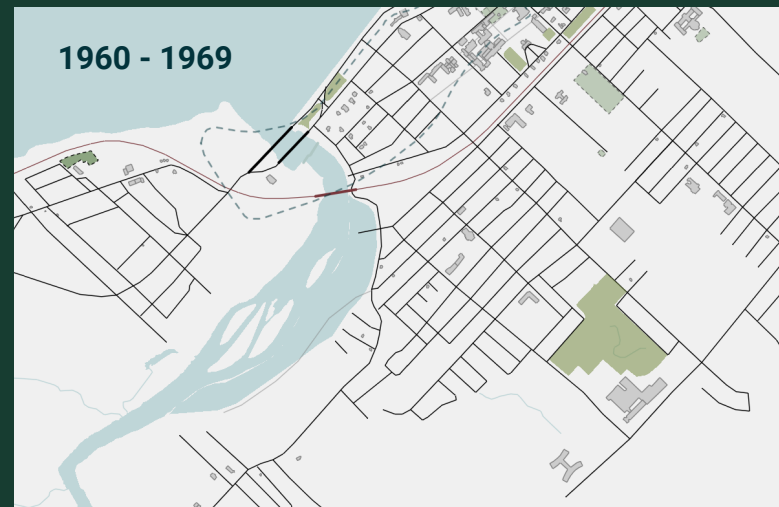
Progression vers le sud par l'avenue Rouleau



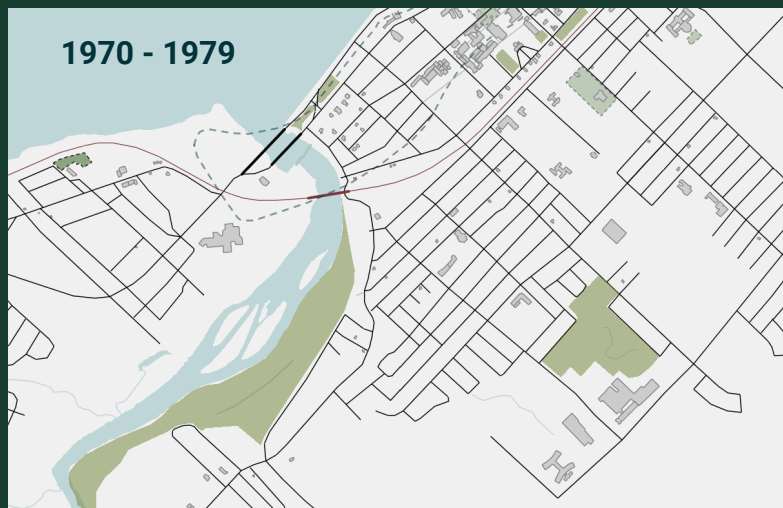
Création de nouvelles rues



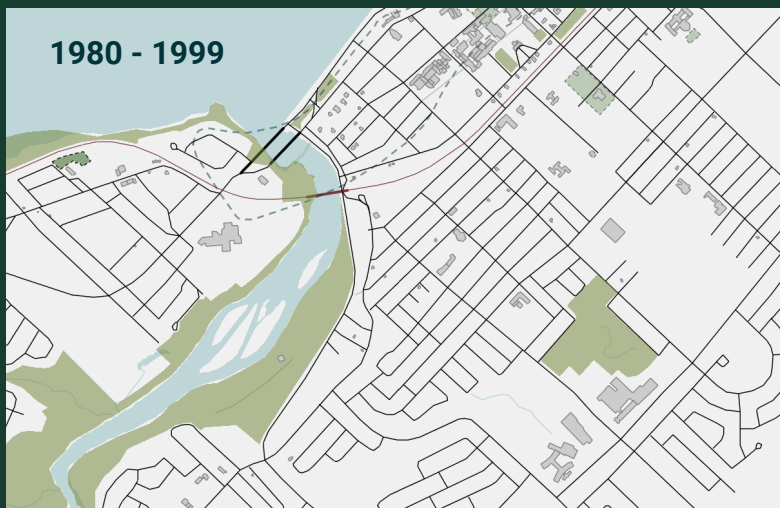
Création de la paroisse



Création du parc Lepage et construction du Colisée



Création du parc Beauséjour sur la rivière Rimouski



Création du complexe sportif Guillaume-Leblanc

