

5J Quartier Nazareth

Histoire

Nazareth commence à se développer au début du 20^e siècle avec la construction du monastère des Servantes de Jésus-Marie, d'un magasin de détail, de l'école « rose » et de l'église. Au 19^e siècle, Nazareth se situait sur la terre des Bégin. Les employés de la scierie *Price Brothers* vont s'y installer peu à peu dans les années 1900. En 1932, 36 familles habitent à Nazareth et tous les chefs de ces familles travaillent pour la scierie *Price Brothers*. La Seconde Guerre mondiale (1939-1945) stimule les activités de la scierie, ce qui amène plusieurs nouvelles familles à Nazareth. En 1946, de nouvelles rues sont ouvertes, dont Saint-François, de l'Église, Montcalm, Cartier, Champlain, Laval et Dollard. En 1964, Nazareth compte 1965 personnes et trois ans plus tard, en 1967, la municipalité est annexée à la Ville de Rimouski.

Les plus vieilles constructions sont des bâtiments de style maison québécoise, tandis que celles construites après 1930 sont de style vernaculaire américain. Dans la partie sud de Nazareth, on y trouve surtout des bâtiments de styles moderne et *bungalow*.



Église de Nazareth, 1957
J.-Gérard Lacombe, Fonds J.-Gérard Lacombe
BAnQ Rimouski P24,S4,D106



Scierie Price Brothers à Rimouski
Isidore Blais, Fonds Micheline Tremblay
Collection de la Société rimouskoise du patrimoine, SRP-2015.3.1.4



École L'Annonciation, rue La Salle à Nazareth
Lorenzo Michaud, Fonds Lorenzo Michaud
Collection de la Société rimouskoise du patrimoine, SRP-2021.5.7



Maison de Napoléon Michaud à Nazareth
Lorenzo Michaud, Fonds Lorenzo Michaud
Collection de la Société rimouskoise du patrimoine, SRP-2021.5.5

Délimitation du quartier Nazareth



Légende

- Limite claire
- - - Limite floue
- ⊞ Sous-ensemble
- ① Nazareth Nord
- ② Nazareth Sud



Évolution du tissu urbain | Quartier Nazareth



Lien URL vers la [carte interactive](#)



> Vue d'ensemble de Nazareth

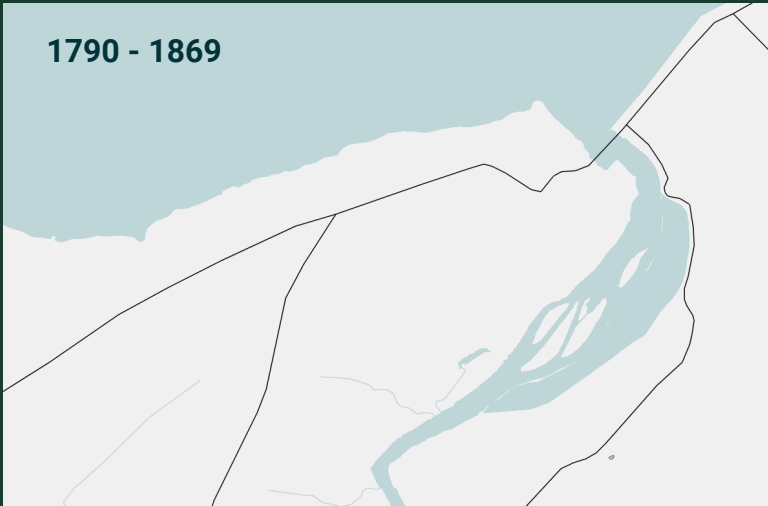
Légende

Naturel

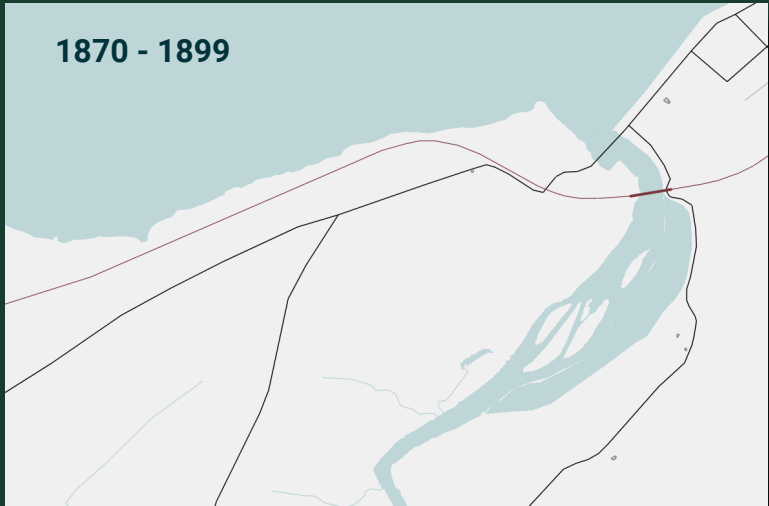
- Terre ferme
- Étendue d'eau
- Cours d'eau
- Étendue du feu de la Nuit rouge de 1950

Anthropique

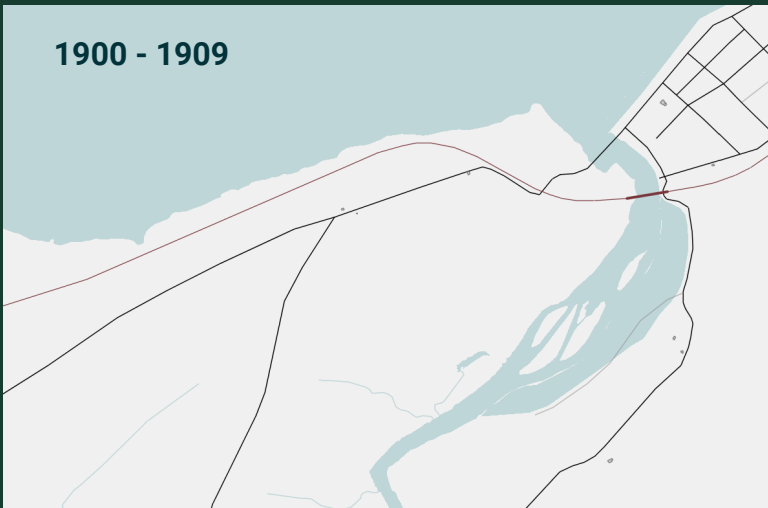
- Route
- Voie ferrée
- Ancienne voie | sentier
- Promenade de la Mer
- Barrage | écluse
- Pont
- Pont
- Ancien cimetière
- Cimetière actuel
- Parc municipal
- Bâtiment



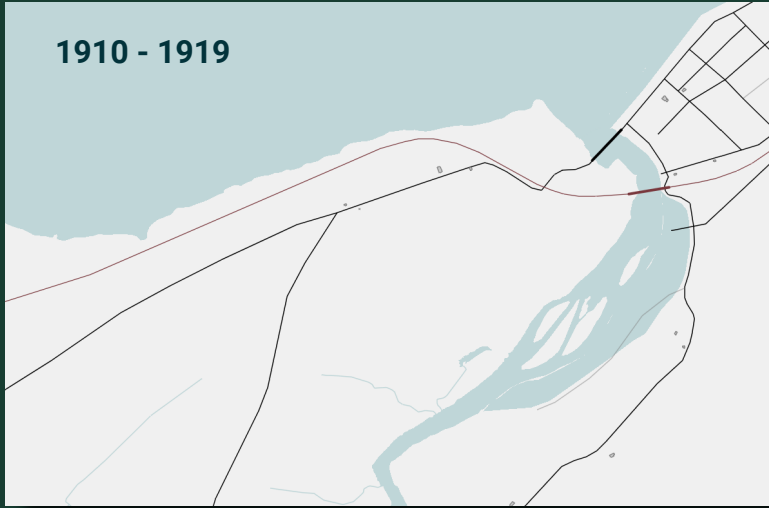
Découpage des terres



Arrivée de la voie ferrée

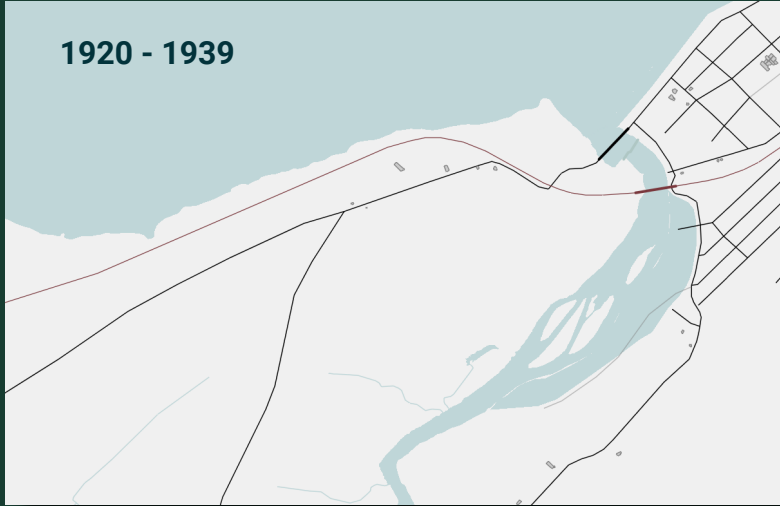


Établissement de la *Price Brothers Company*



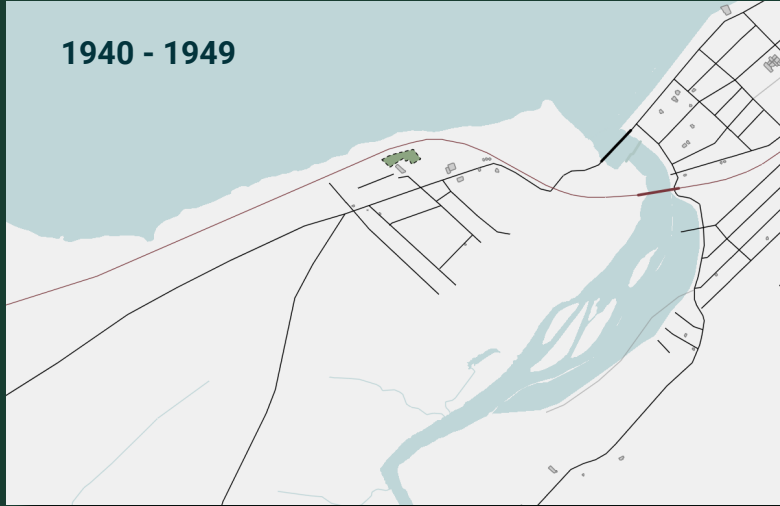
Établissement des Servantes de Jésus-Marie

1920 - 1939



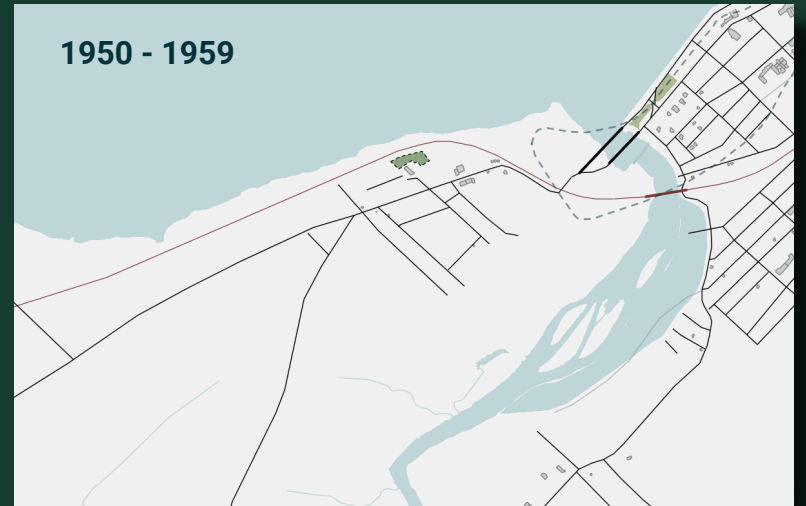
Création de la paroisse

1940 - 1949



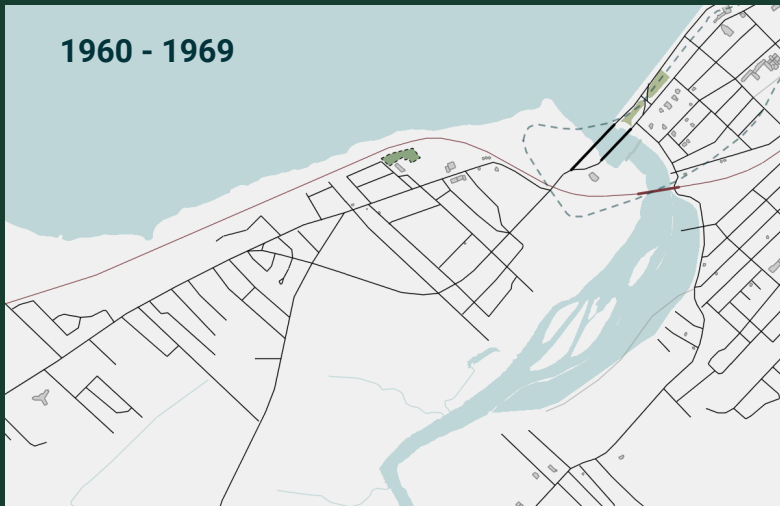
Nouvelles rues

1950 - 1959



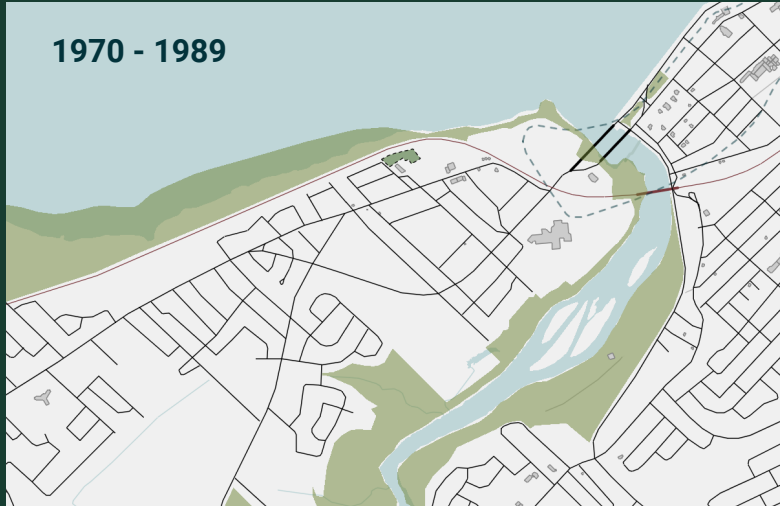
Nuit rouge

1960 - 1969



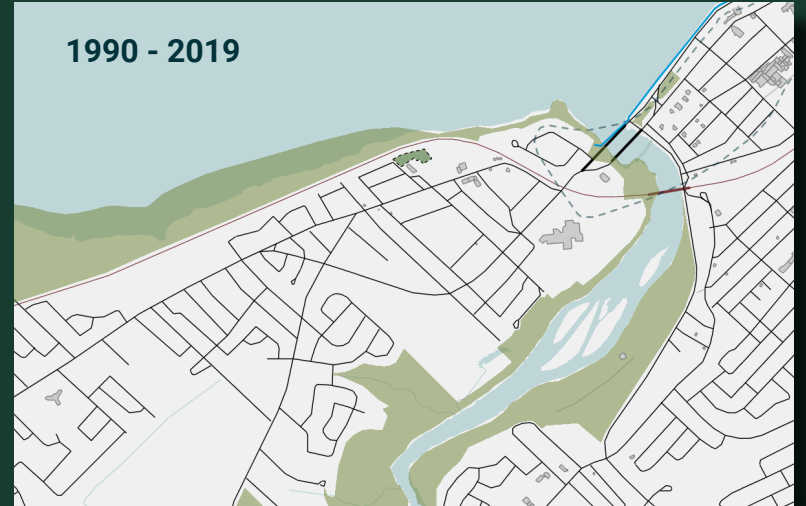
Réorganisation moderne de la ville

1970 - 1989



Protection des espaces naturels

1990 - 2019



Création du havre Saint-Germain