

5K Quartier Sainte-Agnès

Histoire

À partir des années 1950, le quartier Sainte-Agnès se développe le long de la rue Saint-Germain et Saint-Pierre.

Dans le quartier Saint-Germain, au début des années 1920, on construit les rues Sainte-Ursule et Saint-Hubert entre les propriétés des Sœurs de Notre-Dame du Saint-Rosaire et des Ursulines. Les maisons qui s'y construisent sont de style cubique *Four Square* et leur revêtement de brique rouge amène les gens à donner à cette partie du quartier le nom de « faubourg rouge ». Ce développement résidentiel incitera le déploiement urbain vers l'est, futur quartier Sainte-Agnès. En 1948, on construit la rue Lachance qui deviendra l'avenue Léonidas. En 1956, la paroisse Sainte-Agnès est créée et est habitée par 342 familles détachées de leurs précédentes paroisses ; Saint-Yves et Saint-Germain. Quatorze rues sont alors en chantier à Sainte-Agnès, qui est annexée complètement à la Ville de Rimouski en 1975.

Dans ce quartier, dépendamment du secteur et du moment de construction, on peut voir des bâtiments de styles vernaculaire américain et cubique *Four Square*, *bungalow* ainsi que moderne.



Église Sainte-Agnès avant sa démolition, 2022
Olivier Beaudin



Sainte-Agnès et l'île Saint-Barnabé, après 1957
J.-Gérard Lacombe, Fonds J.-Gérard Lacombe
BAnQ Rimouski P24,S3,SS3,D50



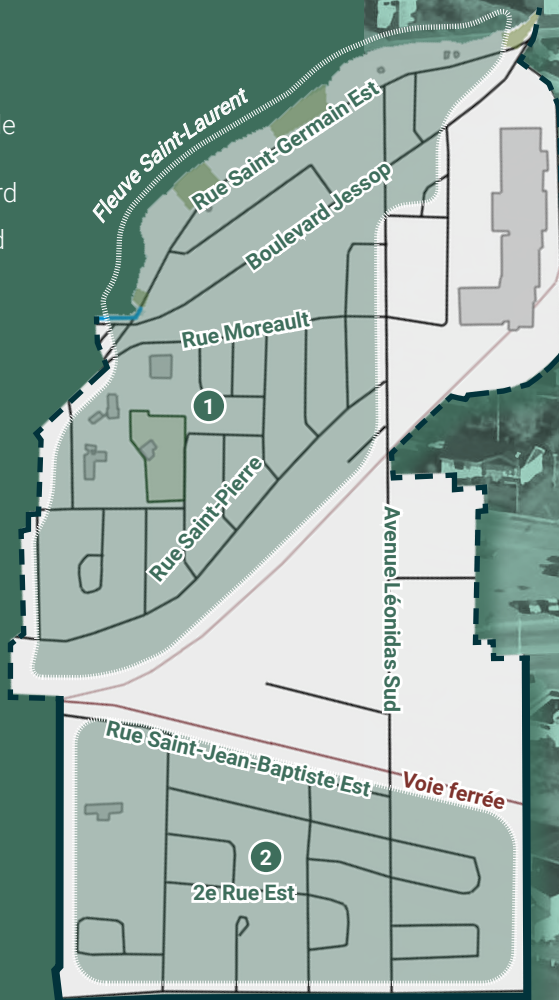
Cheval de course de l'hippodrome de Rimouski, juin 1953
J.-Gérard Lacombe, Fonds J.-Gérard Lacombe
BAnQ Rimouski P24,S3,SS7,D168

Délimitation du quartier Sainte-Agnès



Légende

-  Limite claire
-  Limite floue
-  Sous-ensemble
-  Sainte-Agnès Nord
-  Sainte-Agnès Sud



Évolution du tissu urbain | Quartier Sainte-Agnès



Lien URL vers la [carte interactive](#)



> Vue d'ensemble de Sainte-Agnès

Légende

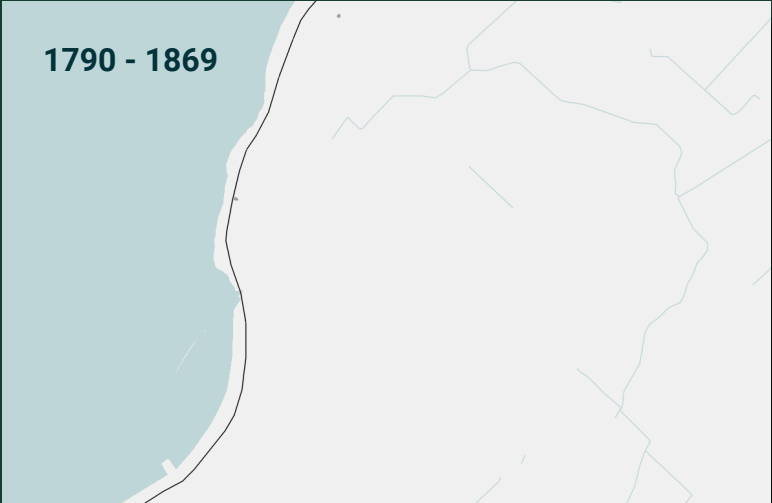
Naturel

- Terre ferme
- Étendue d'eau
- Cours d'eau

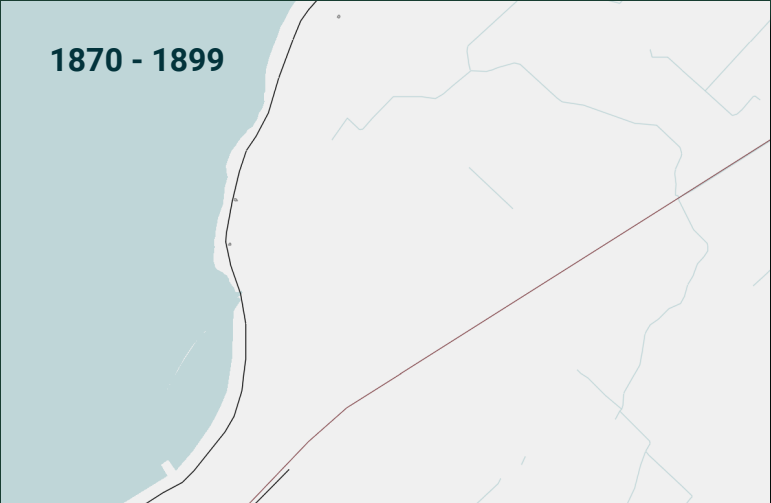
Anthropique

- Route
- Voie ferrée
- Ancienne voie | sentier
- Promenade de la Mer
- Pont
- Pont

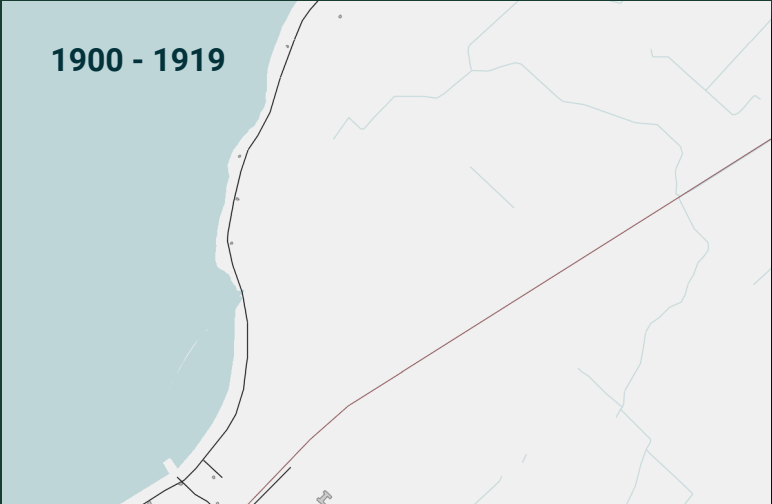
- Ancien cimetière
- Cimetière actuel
- Parc municipal
- Bâtiment
- Aéroport



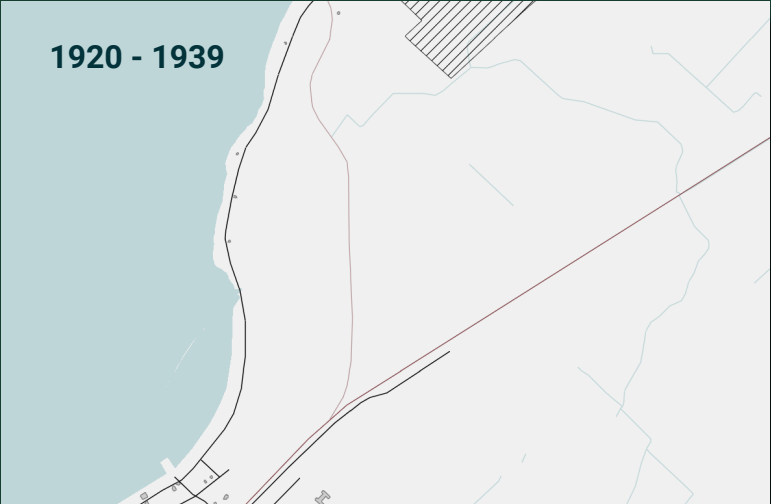
Chemin du Roy en bordure du fleuve



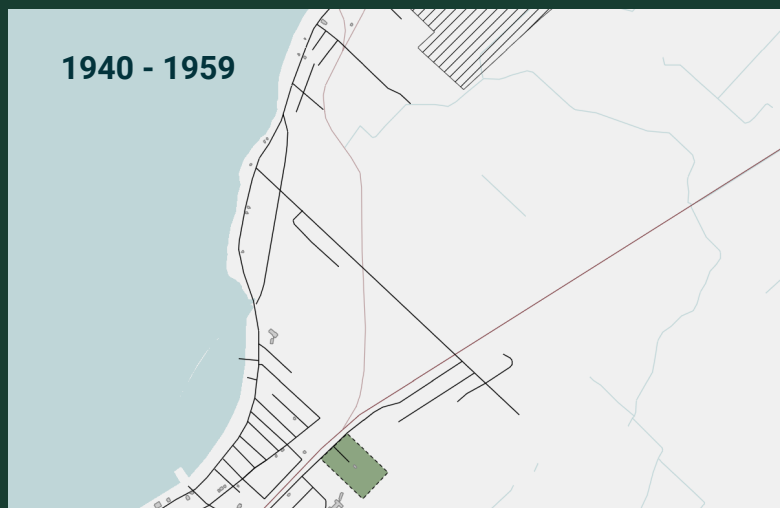
Arrivée de la voie ferrée



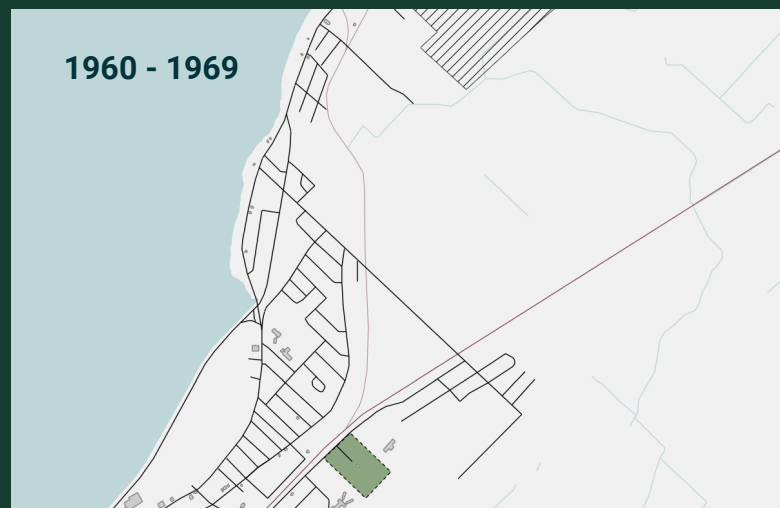
Progression du quartier Saint-Germain vers l'est



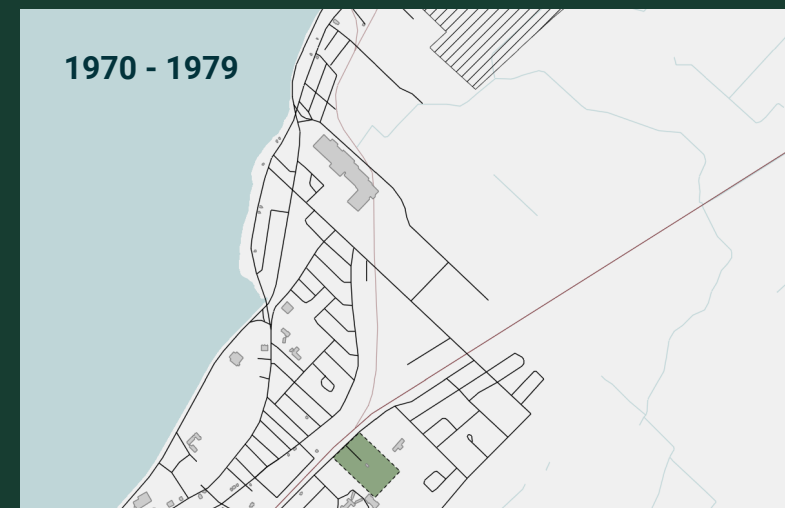
Embranchement ferroviaire du quai de Rimouski-Est



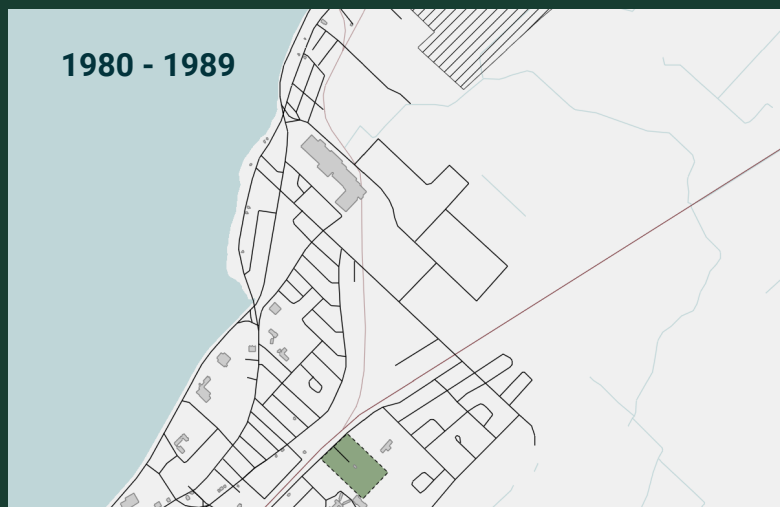
Création de la paroisse



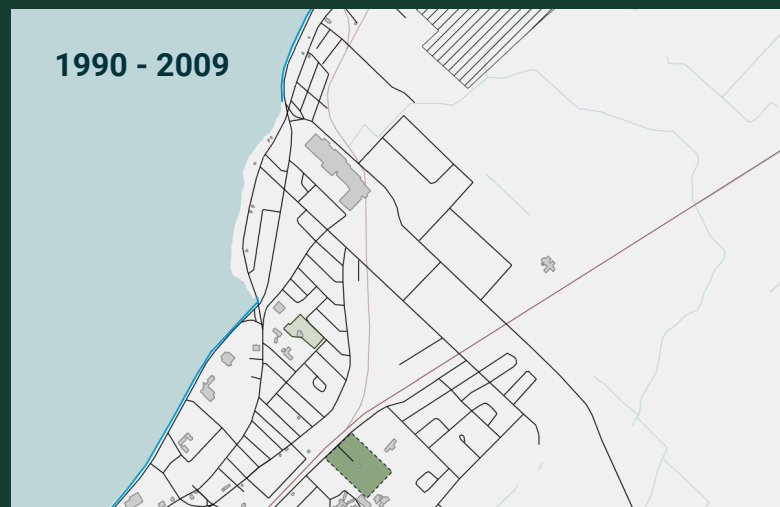
Lotissement au coeur du quartier



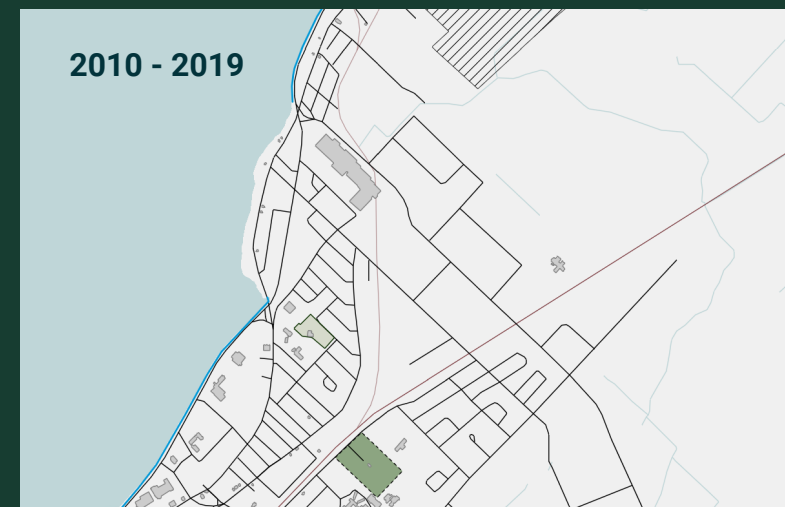
Construction du Carrefour Rimouski



Première vague commerciale



Prolongement de la montée Industrielle



Deuxième vague commerciale