

5L Quartier Saint-Pie-X

Histoire

En 1940, on trouve le Camp 55, un camp militaire d'entraînement, dans l'actuel quartier Saint-Pie-X. Après la Seconde Guerre mondiale (1939-1945), le camp est dissous et les casernes sont achetées par des particuliers qui les transforment en maisons.

Situé entre la 7e Rue et la Rue Trépanier, le Camp 55 abrite 5000 personnes durant la guerre. Après celle-ci, il se transforme peu à peu en quartier résidentiel. En 1952, 300 familles réunissant 1500 personnes habitent à Saint-Pie-X. Après la conflagration de mai 1950, une quarantaine de maisons sont construites pour loger les familles nombreuses et celles touchées par l'incendie. Au cours des années 1950 et 1960, le quartier continue à s'étendre vers le sud et atteint 3225 personnes en 1968. Une école et une église y sont construites en 1964 et 1965.

Dans ce quartier, on trouve des bâtiments de style cubique *Four Square*, *bungalow* et moderne, ces dernières étant construites surtout après 1958.



Étable de la ferme des Sœurs du Saint-Rosaire, maison de Monsieur Lauzier et premières maisons de la rue Sainte-Ursule

Photographe inconnu, Fonds des Sœurs de Notre-Dame du Saint-Rosaire
Collection de la Société rimouskoise du patrimoine, SRP-2016.15.139



La cueillette de pommes de terre

Photographe inconnu, Fonds des Sœurs de Notre-Dame du Saint-Rosaire
Collection de la Société rimouskoise du patrimoine, SRP-2016.15.166



Maison en construction

Photographe inconnu
Archives régionales de l'Université du Québec à Rimouski
Fonds Conseil central de Rimouski, Comité du logement 1954-1969



3e Rue, Rimouski

Photographe inconnu
Archives régionales de l'Université du Québec à Rimouski
Fonds Conseil central de Rimouski, Comité du logement 1954-1969

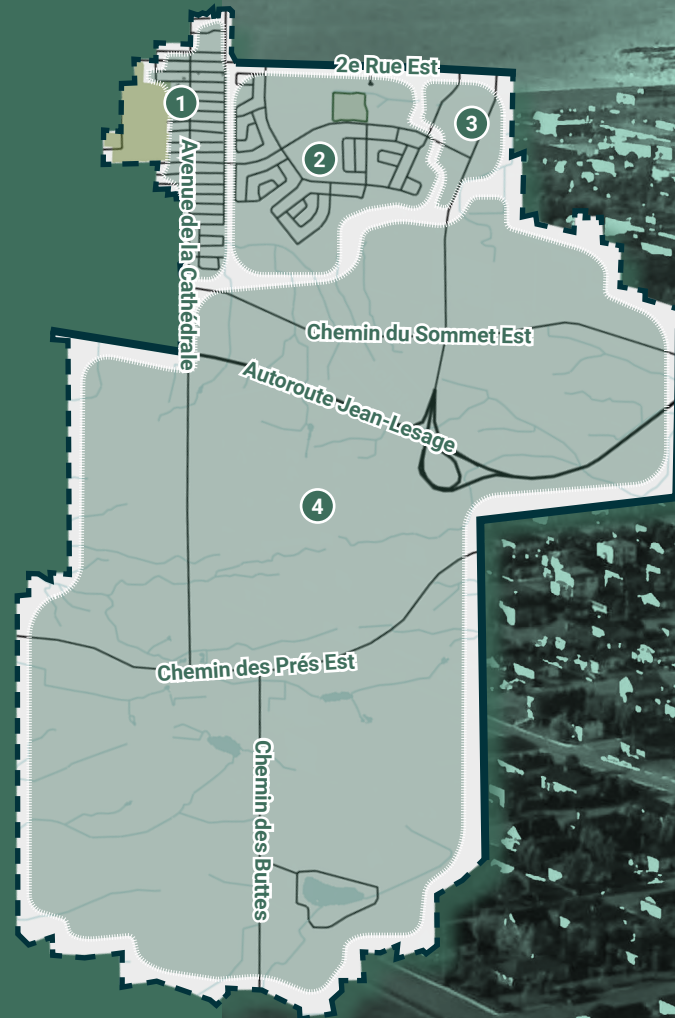
Délimitation du quartier Saint-Pie-X





Légende

- Limite claire
- - - Limite floue
- ⬡ Sous-ensemble

- ① Noyau villageois
- ② Prés du Saint-Rosaire
- ③ Pôle commercial régional
- ④ 2e et 3e Rangs




Évolution du tissu urbain | Quartier Saint-Pie-X





 Lien URL vers la [carte interactive](#) 

› Vue d'ensemble de Saint-Pie-X












Légende

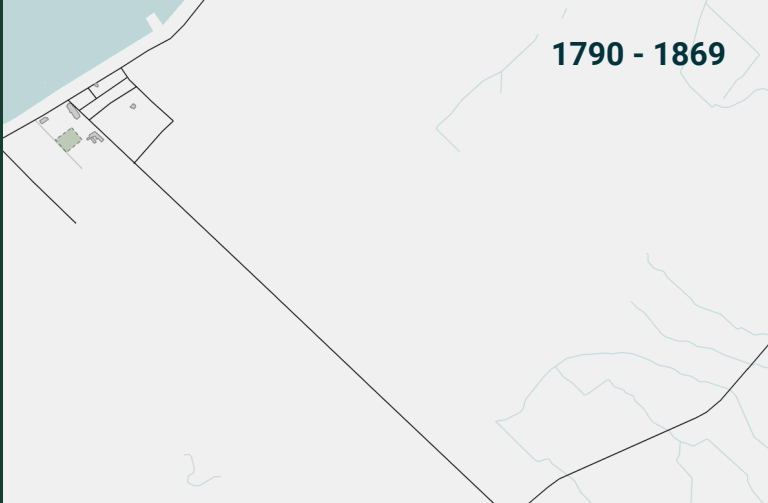


Naturel

-  Terre ferme
-  Étendue d'eau
-  Cours d'eau
-  Étendue du feu de la Nuit rouge de 1950

Anthropique

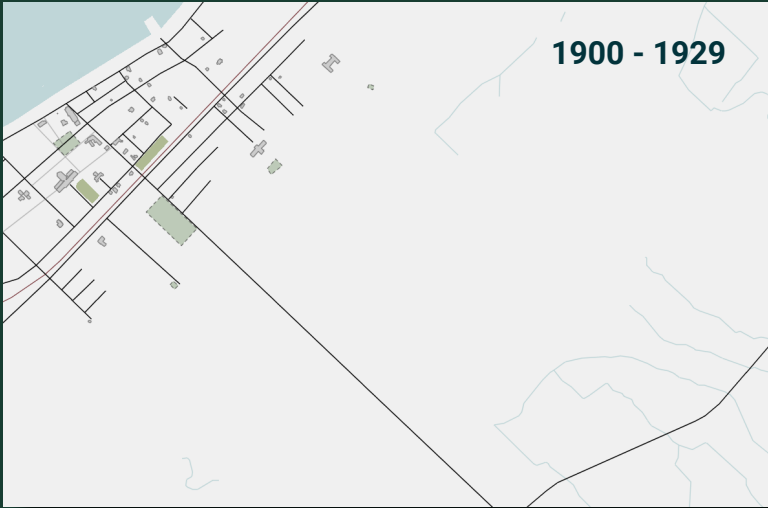
-  Route
-  Pont
-  Voie ferrée
-  Pont
-  Ancienne voie | sentier
-  Promenade de la Mer
-  Barrage | écluse
-  Ancien cimetière
-  Cimetière actuel
-  Parc municipal
-  Bâtiment



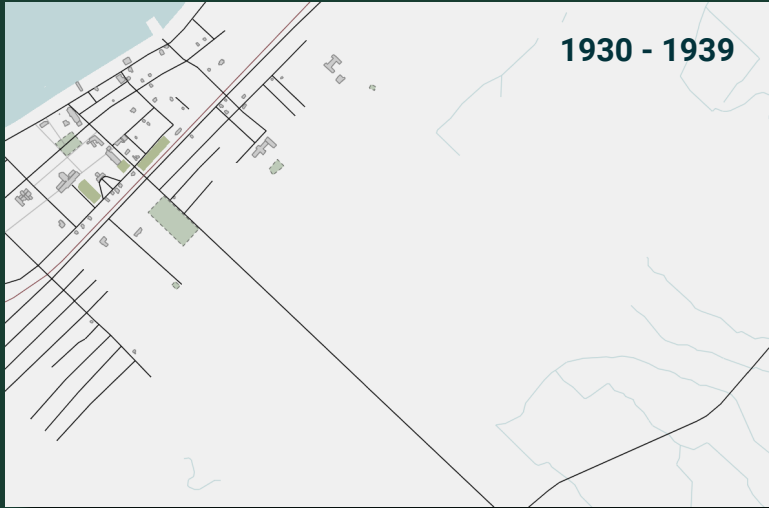
Croissance du quartier Saint-Germain



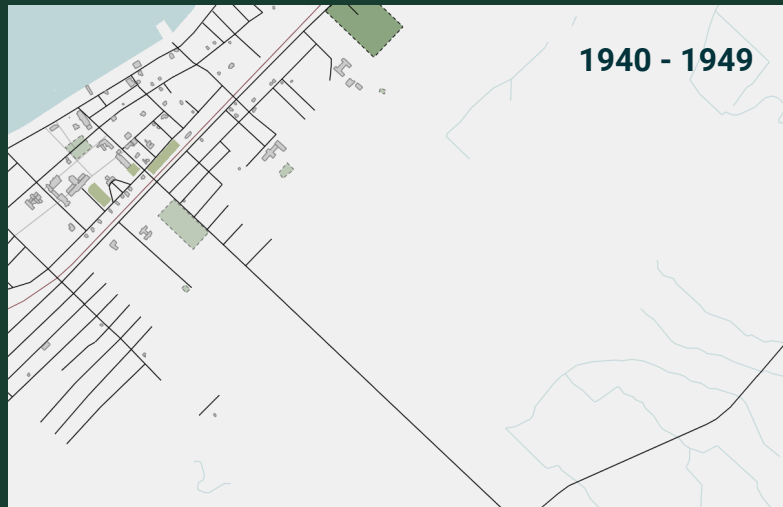
Expansion au sud de la voie ferrée



Établissement des Sœurs de Notre-Dame du Saint-Rosaire

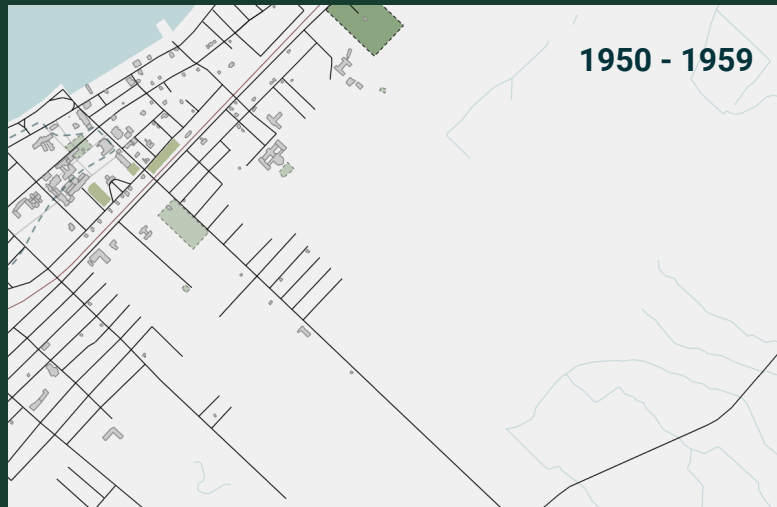


Lotissements au sud de la voie ferrée



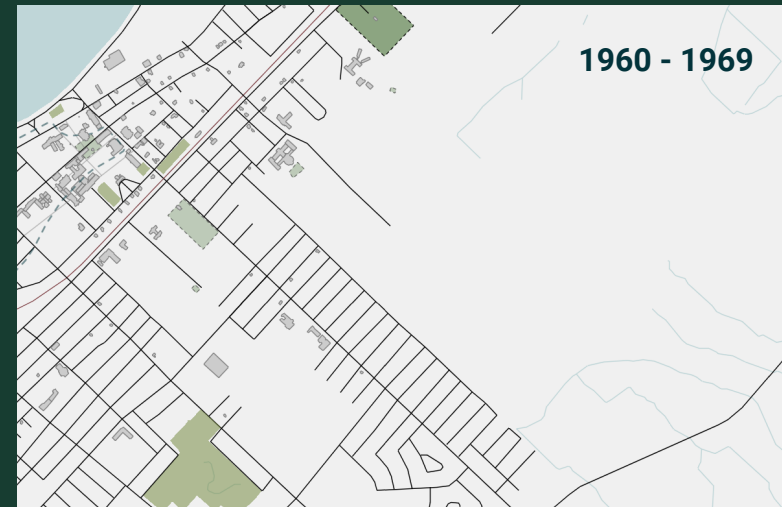
1940 - 1949

Camp 55



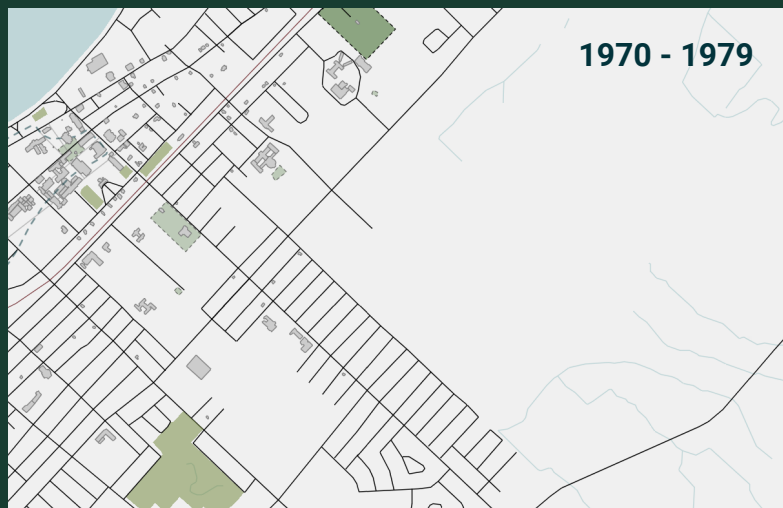
1950 - 1959

Nouvelles rues à l'emplacement du Camp 55



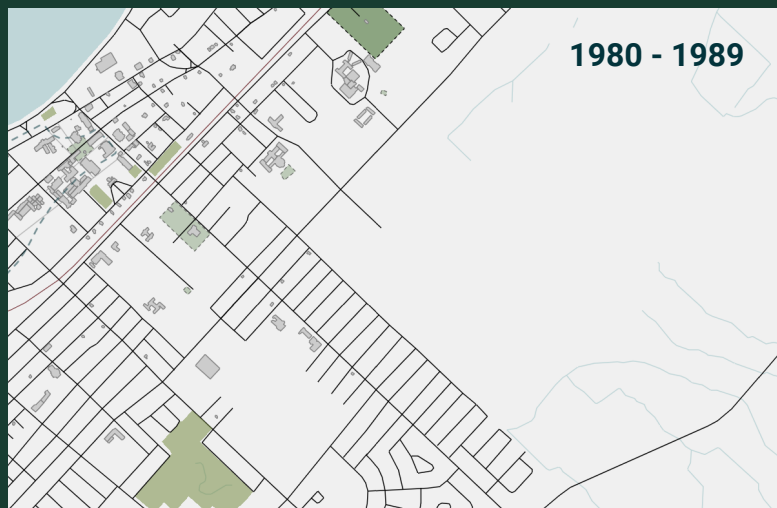
1960 - 1969

Perpétuation de la tradition agricole à l'est de la rue Hupé



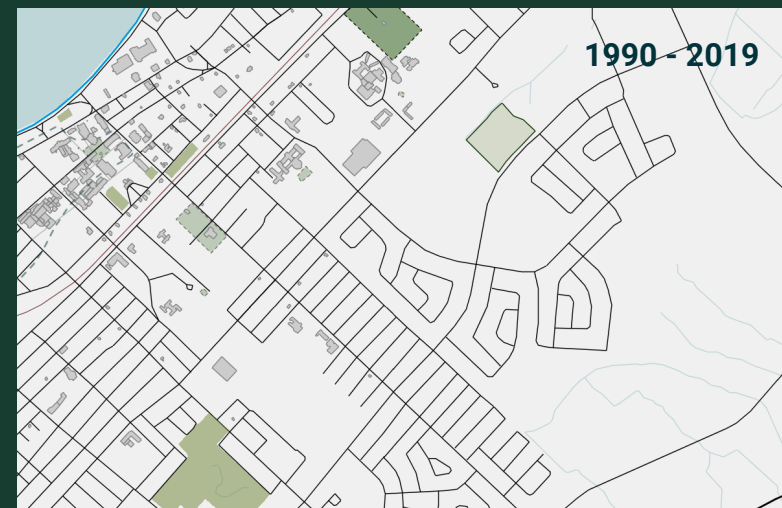
1970 - 1979

Prolongement de la 2e Rue vers l'est



1980 - 1989

Saturation des rues à numéro



1990 - 2019

Développement dans les prés du Saint-Rosaire