

# 5M Quartier Terrasse Arthur-Buies



Lien URL vers la  
[carte interactive](#)

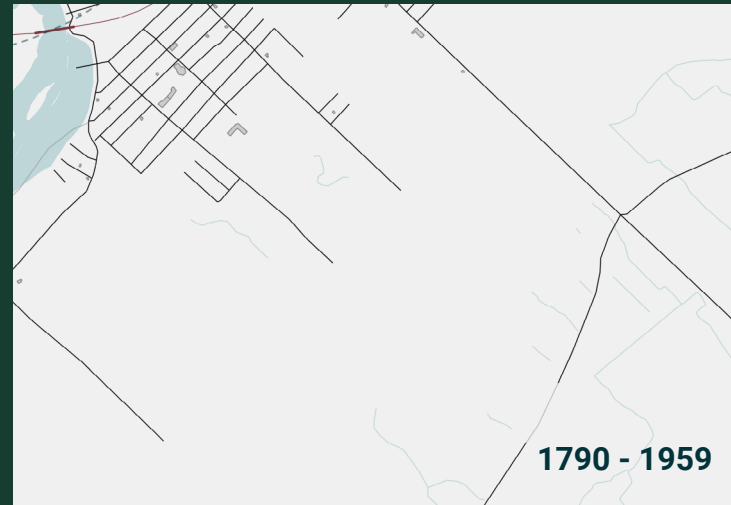


## Histoire

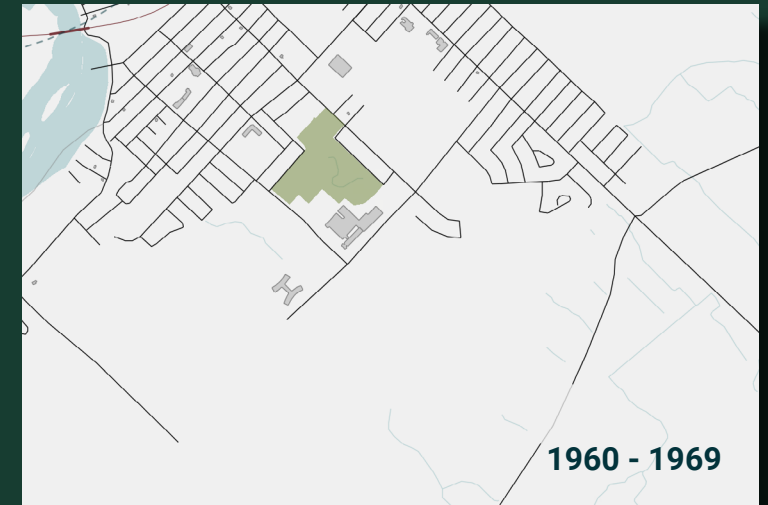
Les premiers habitants de la Terrasse Arthur-Buies arrivent en 1968 et s'installent sur des terrains appartenant antérieurement au Séminaire de Rimouski. Le quartier est créé en 1970. Ce quartier se développe en suivant un Plan directeur d'urbanisme de la Ville de Rimouski. La Terrasse Arthur-Buies a cette particularité de ne pas présenter des rues en damier comme ailleurs en ville, mais plutôt des rues courbées parsemées de petits espaces verts. Le quartier tire son nom du journaliste Arthur Buies (1840-1901) qui passa plusieurs étés à Rimouski au début de la seconde moitié du 19e siècle. Il résidait alors chez ses grands-tantes, Luce et Angèle Drapeau, seigneuses de Rimouski.

Dans ce quartier, on reconnaît les mêmes styles que dans le quartier Saint-Pie-X dont il est le prolongement, c'est-à-dire *bungalow* et moderne. On peut également y apercevoir des bâtiments de style rationalisme et postmodernisme.

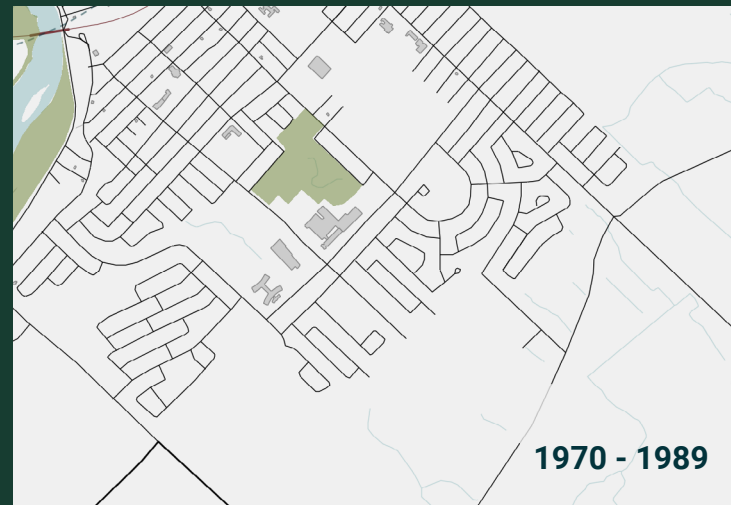
## Évolution du tissu urbain



Développement de Saint-Robert vers le sud



Développement de Saint-Pie-X vers l'ouest



Ouverture du quartier Terrasse Arthur-Buies








Expansion du quartier sur la 2e et 3e terrasse

# Délimitation du quartier Terrasse Arthur-Buies



## Légende

-  Limite claire
-  Limite floue
-  Sous-ensemble
-  1 2e terrasse
-  2 3e terrasse



Photographie aérienne de Saint-Germain,  
 Saint-Robert et Terrasse Arthur-Buies, 1977-1978  
 Pierre Bureau et Pierre Lahoud, macro-inventaire, comté de Rimouski  
 BAnQ Rimouski (E6,S8,SS2,SSS55) - 77.147.19(22)

